

SUR LES HAUTEURS

RANDONNÉES ET VOYAGES À PIED
v o t r e t r e k c o m m e n c e i c i . . .

TRAVERSEE DES VOSGES en 7 jours en liberté

Randonnées en liberté, en itinérance, avec transfert des bagages tous les jours,

Séjour 7 jours, 6 nuits, 6 jours de rando

				Saison		Départ garanti 				
3 Chaussures	Hôtel***	En itinérance	Portage de vos affaires personnelles pour la journée	J	F	M	A	M	J	2 personnes
				J	A	S	O	N	D	



La Grande Traversée des Hautes Vosges tout confort !

Le **massif vosgien** est une montagne au décor brossé à l'ère primaire. Des périodes glaciaires, subsistent de **nombreux lacs** enchâssés pour la plupart dans de magnifiques cirques aux flancs garnis de hautes parois rocheuses ou de grandes forêts. Certains sont réduits à l'état de **tourbières** et on peut alors admirer une flore particulière...

Entre 600 et 1 400 mètres, les hauts sentiers vosgiens vous emmèneront, du **col du Bonhomme** au **Markstein**, en passant par le **Gazon du Faing**, le **col de la Schlucht**, le **Hohneck** ... à travers un milieu naturel varié et spectaculaire où se succèdent **Hautes Chaumes** aux ondulations douces, **lignes de crêtes** offrant des points de vue éblouissants quelquefois jusqu'aux Alpes...

Au détour des **grandes forêts**, ce sont les **cascades** et leurs eaux limpides... et dans le silence des hautes crêtes, les **chamois** solitaires. Vous découvrirez également les traditions locales : **marcaireries** (Fermes Auberges des Hautes Chaumes) où l'on fabrique le fromage (**Munster**), la cuisine vosgienne et alsacienne, arrosée, si le cœur vous en dit, des fameux **vins d'Alsace** ! La promenade, la baignade, la cueillette des baies sauvages seront vos seuls soucis.

DATES :

Départs du 12 mai au 26 octobre 2024

Pas de départ mardi et mercredi

TARIFS :

2 à 3 personnes : 955 € par personne

4 à 5 personnes : 880 € par personne

6 à 7 personnes : 855 € par personne

Supplément chambre individuelle : + 170 € par personne

Prix sans transfert de bagages : 795 € par personne

Extension (2^{nde} nuit au Markstein en 1/2 pension + carnet de route) : + 95 € par personne

A réserver impérativement au moment de l'inscription

Nuit supplémentaire :

Nuit et petit déjeuner à Munster hôtel ** en chambre de 2 : 55 € par personne

Nuit et petit déjeuner à Munster hôtel ** en chambre individuelle : 75 € par personne

ATTENTION : Pour toute réservation effectuée à 12 jours ouvrables et moins du départ : 30€ de frais d'envoi (CHRONOPOST FRANCE) vous seront facturés.

LE TARIF COMPREND :

- Les frais d'organisation et de réservation
- L'hébergement en ½ pension (sauf le dîner du jour 1)
- Le dossier liberté (la documentation pour la réalisation de la randonnée : cartes, descriptifs...);
- Le transport des bagages ;

LE PRIX NE COMPREND PAS

- Les boissons et les dépenses d'ordre personnel ;
- Le moyen de transport jusqu'au lieu de rendez-vous ;
- Le dîner du jour 01
- L'équipement individuel ;
- Les repas de midi ;
- Les assurances annulation – assistance - interruption

REGLEMENT :

A l'inscription : Acompte de 30 % du prix du séjour

Un mois avant le départ : Le solde sans appel de notre part

Chèques vacances acceptés et paiement par carte bancaire possible

LES ASSURANCES :

Nous vous proposons 3 formules d'assurances :

Assurance Annulation + bagages + extension pandémie et épidémie (3,4% du montant du séjour).

Assurance Assistance Rapatriement + RC + pandémie et épidémie (2% du montant du séjour).

Assurance Multirisques : Annulation, Assistance Rapatriement, bagages, Retard transport + interruption séjour + extension pandémie et épidémie : (4,8% du montant du séjour).

Si vous avez votre assurance, il nous faudra une photocopie de votre attestation.

POINTS FORTS

- La grande Crête des Vosges, le site le plus emblématique du Massif
- Des paysages contrastés, entre villages alsaciens et montagne vosgienne,
- Une itinérance tout confort avec un choix d'hôtels familiaux confortables et idéalement situés

Déroulement du séjour

Jour 01 : Accueil vers 18h à l'hôtel situé dans la **vallée de Munster** (370m - célèbre pour son fromage de caractère...), une des plus grandes et belles vallées du versant alsacien des **Hautes-Vosges**. Installation pour une nuit.

Jour 02 : **MUNSTER (370 m) - SCHRATZMAENNELE (1045 m) - ORBEY (531 m)**

Magnifique montée en puissance de votre séjour. Des paysages très variés grâce à une progression toute en douceur des différents étagements de végétations traversés. Une découverte des patrimoines de la 1ère guerre mondiale (**Mémorial du Linge** 987m - visite possible du musée - et le **cimetière militaire allemand de Baerenstall** 975m) ainsi que les fermes dispersées du **pays Welche**. Vous finirez votre ascension au sommet du **Schratzmaennele** avant de descendre sur le village alsacien de montagne **Orbey**. Installation pour deux nuits.
Étape de 5h de marche - M : 720 m - D : 610 m - L : 14 km

Jour 03 : **ORBEY - TETE DES FAUX (1219 m) - LAC BLANC (1058 m) - ORBEY (531 m)**

Une belle randonnée qui allie nature, avec la **tourbière de l'Etang du Devin**, et histoire, avec la découverte de nombreux vestiges de la grande guerre. De l'hôtel on arrive sur le site de la tourbière insolite de **l'Etang du Devin**. Le sentier monte ensuite en serpentant vers la **Roche du Corbeau** (1122m - beau panorama), ancienne gare d'arrivée du téléphérique. On enchaîne avec le sommet de la **Tête des Faux** point culminant de la journée et classé monument historique qui domine les villages du **Bonhomme**, de **Lapoutroie** et d'**Orbey** et surtout le **col du Bonhomme** considéré en 1914 par les Français comme stratégique. Descente, sur le **Cimetière Duschesne** pour découvrir ensuite le **Lac Blanc** (lac d'origine glaciaire) avant de terminer la descente sur **Orbey**.
Étape de 6h30 de marche - M : 930 m - D : 930 m - L : 21 km
Étape de 5h30 de marche - M : 820 m - D : 820 m - L : 17 km (variante plus courte)

Jour 04 : **ORBEY (531 m) - LAC DES TRUITES (1065 m) - COL DE LA SCHLUCHT (1139 m)**

Une des plus belles étapes de la **traversée des Vosges** avec le passage au bord de trois magnifiques lacs glaciaires et sur le sentier de crêtes (GR5) offrant des panoramas splendides sur les vallées alsaciennes et vosgiennes et plus loin sur la Forêt Noire et les Alpes. Passage au **col de la Schlucht** avant de rejoindre notre Chalet Hôtel de montagne situé à 1100m d'altitude. Installation pour 2 nuits.
Étape de 6h30 de marche - M : 1050 m - D : 430 m - L : 19 km

Jour 05 : **COL DE LA SCHLUCHT - LE HOHNECK (1363 m) - COL DE LA SCHLUCHT (1139 m)**

Montée vers le **massif du Hohneck** jusqu'au **col de Falimont** pour rejoindre le « sentier des Névés ». Ce sentier panoramique longe l'immense **cirque glaciaire de la Wormsa** ; c'est l'un des endroits privilégiés pour apercevoir les chamois. On quitte le sentier à la **Ferme Auberge du Kastelbergwasen** et c'est le départ pour une découverte en "profondeur" des deux **cirques glaciaires de la Wormsa et du Wormspel**, abritant respectivement deux lacs de montagne de toute beauté : le **Fischboedle** et le **Schiessrothried**. Ascension du **Hohneck** (le 3ème sommet du massif) avant de rejoindre l'hôtel.
Étape de 5h30 de marche - M : 820 m - D : 810 m - L : 17 km

Jour 06 : **COL DE LA SCHLUCHT - KASTELBERG (1350 m) - MARKSTEIN (1200 m)**

Étape de crêtes et de sommets, tout en altitude, entre 1200 et 1316 m, pourvue de points de vue successifs sur l'ensemble du **Massif des Vosges** : sublime !
Après avoir fait l'ascension du Hohneck (1363 m) vous suivez la crête sommitale du massif qui sépare les Vosges de la plaine d'Alsace. En route plein de petits sommets ponctuent cette crête, le **Kastelberg** (1350 m), le **Rothenbackhopf** (1316 m), ... Mais vous n'êtes pas obligés de tous les gravir ! En contrebas des lacs glaciaires perlent au milieu de la forêt de conifères.
Étape de 6h00 de marche - M : 560 m - D : 480 m - L : 18,5 km

Jour 07 : MARKSTEIN - LANGENFELDKOPF (1290 m) - PETIT BALLON (1272 m) - MUNSTER (370 m)

C'est l'étape la plus sauvage, les paysages sont très attachants, la végétation variée de pins, de bruyères, de genévriers. Transferts au **Markstein**. On traverse les anciennes chaumes du **Markstein** puis celles du **Steinlebach** avant de rejoindre le **col d'Oberlauchen** (1211 m). Le chemin suit la crête jusqu'au **Petit Ballon** pour entamer ensuite la descente sur **Munster** qui est de toute beauté !

Fin de la randonnée vers 16h à Munster, possibilité de visiter le village : abbaye, église, les parcs Albert Schweitzer et de la Fecht, exposition dans les locaux du Parc des Ballons...

Étape de 6h de marche - M : 660 m - D : 1460 m – L : 21 km

Extension :

Si vous souhaitez faire l'ascension du Grand Ballon, il est possible de rajouter une nuit au Markstein pour faire une randonnée en boucle qui passe par le sommet.

Le programme sera alors le suivant :

Jour 07 : Markstein – Grand Ballon (1424 m) – Markstein (1200 m)

La crête des Vosges se poursuit vers le sud-est et vous emmène grâce à une succession de bosses et de cols jusqu'au Grand Ballon. La vue de son sommet est impressionnante. **La plaine d'Alsace** est à vos pieds et par temps clair on distingue l'ensemble de **la chaîne des Alpes** en toile de fond ! Plusieurs restaurants permettent de faire une pause en contrebas, puis le retour se fait par des sentiers différents avec la possibilité de descendre au bord du **lac du Ballon** (1100 m) ce qui rajoute 200 m de dénivelée – et + !

Étape de 5h30 de marche - M : 526 m - D : 526 m – L : 18 km

Jour 08 : Markstein - Langenfeldkopf (1290 m) - Petit Ballon (1272 m) - Munster (370 m)

C'est l'étape la plus sauvage, les paysages sont très attachants, la végétation variée de pins, de bruyères, de genévriers. Transferts au **Markstein**. On traverse les anciennes chaumes du **Markstein** puis celles du **Steinlebach** avant de rejoindre le **col d'Oberlauchen** (1211 m). Le chemin suit la crête jusqu'au **Petit Ballon** pour entamer ensuite la descente sur **Munster** qui est de toute beauté !

Fin de la randonnée vers 16h00 à Munster, possibilité de visiter le village : abbaye, église, les parcs Albert Schweitzer et de la Fecht, exposition dans les locaux du Parc des Ballons...

Étape de 6h00 de marche - M : 660 m - D : 1460 m – L : 21 km

Info séjour






NIVEAU : 3 CHAUSSURES

Cette randonnée de moyenne montagne ne présente **pas de difficulté technique** particulière. Etre habitués à la marche en terrain varié et avoir une bonne condition physique. Les parcours sont bien balisés. Le dénivelé moyen à la montée est de 800 m environ par jour.

L'itinéraire se déroule à une altitude comprise entre 370 m (Munster) et 1424 m (le Grand Ballon). Vous marcherez en moyenne de 6 à 7 heures par jour. Un véhicule assure le transport de vos bagages d'un hébergement à l'autre.

Vous randonnez avec un petit sac à dos pour la journée (vêtement de protection, pique-nique de midi, gourde, appareil photo, ...).

Les temps de marche sont donnés à titre indicatif et calculés pour des marcheurs moyens (base moyenne de 300 m de montée environ à l'heure) sans tenir compte des pauses plus ou moins importantes : pique-nique, contemplation, photos... Ces temps sont à interpréter en fonction des capacités physiques et de l'entraînement de chacun.

	Niveau	Dénivelé	Temps de marche
	1	Jusqu'à 400 m	4 à 5h
	2	300 à 600 m	3 à 5h
	3	600 à 800 m	5 à 6h
	4	700 à 1200 m	5 à 7h
	5	1000 m et +	7h et +

ACCUEIL

Le 1er jour vers 18h00 à l'hôtel à Munster (Haut-Rhin-68 - les coordonnées vous seront fournies à l'inscription).

Accès voiture : Munster (370 m - Haut-Rhin - 68) est situé sur la D 417 à environ 20 km à l'est de Colmar direction Col de la Schlucht/ Gérardmer/ Epinal.

Parking : vous pouvez laisser votre véhicule sur le parking fermé dans le jardin de l'hôtel, durant votre randonnée, tarif négocié : 10 € pour la semaine (à payer sur place).

Ou sur le parking de la salle des fêtes, gratuit, situé à 900 m de l'hôtel, dans le centre de Munster.

Accès train : Gare SNCF de Munster via la gare SNCF de Colmar (19 km - Horaires à consulter auprès de la SNCF).

TGV en provenance de Paris > Strasbourg > Colmar puis ligne TER Colmar > Munster (ligne SNCF N° 23 Colmar > Metzeral).

Paris Gare de l'Est : 14h55

2 changements

Munster : 17h53

Lyon Part Dieu : 12h04

15h27 : Colmar : 17h27

Munster : 17h53

Marseille : 10h00

2 changements

Munster Badischhof : 17h50

L'hôtel se trouve à 200 m de la gare de Munster.

Accès avion : L'aéroport de Bâle-Mulhouse (EuroAirport Basel Mulhouse Freiburg) à 80km. L'aéroport international de Strasbourg-Entzheim à 80km.

DISPERSION

Le dernier jour vers 17h à Munster.

Nuit supplémentaire avant ou après la randonnée

Nuit et petit déjeuner à Munster hôtel ** : voir rubrique « dates et prix ».

PORTAGE DES BAGAGES

Vous portez vos affaires de la journée.

Les bagages sont transférés par les hôteliers ou des taxis.

HEBERGEMENT

L'**hébergement** se fait en hôtels ** ou ***, en chambre double (ou en chambre individuelle avec supplément) :

- Une nuit en Hôtel idéalement situé à proximité du centre-ville de Munster. Chambres avec Douche ou Bain, WC, TV écran plat. L'hôtel dispose d'un jardin.
- Deux nuits dans un Hôtel situé au cœur du village alsacien d'Orbey, chambres toutes avec Douche ou Bain, WC, TV Satellite écran plat, coffre, internet haut débit... ;
- Deux nuits en Chalet Hôtel familial et confortable, situé au col de la Schlucht, dans le cadre paisible des montagnes, ou juste en-dessous du col, au pied du massif du Hohneck, en Chambres avec Douche ou Bain, WC, TV écran plat.
- Une nuit en Hôtel *** familial situé au col du Markstein. Chambres avec Douche ou Bain, WC, TV écran plat.

LES REPAS

Les **dîners (sauf je jour 1)** et les **petits déjeuners** sont pris à l'hôtel. Vous y dégusterez des spécialités vosgiennes et alsaciennes, accompagnées, si le cœur vous en dit, des fameux vins d'Alsace.

Pour ce forfait le dîner du 1^{er} soir, les **repas de midi** et les **boissons** restent à votre charge.

Vous avez la possibilité de prendre vos **repas de midi** où et quand vous le souhaitez (nous vous indiquons les auberges ou restaurants situés sur le parcours). A votre demande, les hôteliers pourront vous fournir un panier pique-nique (à régler sur place).

TRANSFERTS INTERNES

Comme mentionnés au programme

GROUPE

A partir de 2 personnes

DOSSIER DE RANDONNEE

- Un carnet de route contenant le descriptif détaillé jour par jour du circuit. Il contient également des informations sur la nature ou le patrimoine
 - 2 cartes IGN au 1/25 000 avec l'itinéraire surligné
 - Les bons d'échange que vous devrez remettre aux hébergements
- Votre dossier vous sera envoyé par voie postale avant votre départ

Chiens refusés sur ce circuit en liberté.

Nécessaire et Indispensable

LISTE DU MATERIEL :

- un sac à dos à armatures souples et muni d'une ceinture ventrale : 30 à 40 litres minimum (affaires de la journée : appareil photo, pique-nique du déjeuner, gourde, vivres de course, veste coupe-vent, pull, vêtement de pluie ...);
- un grand sac plastique pour protéger le contenu du sac à dos ;
- bagages transportés : ne prenez pas trop d'affaires (9 kg maxi/ pers.) et choisissez un sac de voyage souple (un seul sac par personne) qui ferme bien et facile à transporter ;
- chaussettes coton et (ou) laine. Les chaussettes "type bouclette" vous éviteront souvent l'échauffement prématuré des pieds ;
- une paire de chaussures de marche souples déjà utilisées (type trekking avec tige montante et semelle crantée). Evitez de partir en baskets ; ce n'est pas très confortable pour la marche en tout terrain ;
- une tenue de rechange confortable et une paire de chaussures légères pour l'étape ;
- tee-shirt coton ; chemise ou polo en coton ou Rhovyl + Modal ou Dunova ;
- un pull chaud en laine ou fourrure polaire (la fourrure polaire est très pratique : légère, elle sèche vite et conserve un fort pouvoir calorifique) ;
- un anorak ou une veste coupe-vent avec un capuchon (le Goretex et le Micropore sont les meilleurs tissus) ;
- une pèlerine couvrant le sac ;
- un pantalon de marche ample en toile légère (coton ou coton polyester). Evitez les jeans qui sont relativement inconfortables pour la marche ;
- un short ou un bermuda ;
- un maillot de bain + une serviette de bain ;
- bâtons de marche
- un chapeau ; un foulard (pour se protéger le cou) ;
- une paire de lunettes de soleil ;
- crème protectrice pour la peau et les lèvres ;
- nécessaire de toilette minimum (serviettes fournies) ;
- papier hygiénique ;
- petite pharmacie personnelle : aspirine, vitamine C, élastoplaste, pansements adhésifs, double peau, boules Quiès, plus vos médicaments personnels... ;
- pour les pique-niques : un bol plastique (bol hermétique type Tupperware) ; des couverts ; un gobelet ; un couteau pliant (type opinel) ;
- une gourde et/ ou une thermos (2 litres minimum) ;
- des vivres de courses : fruits secs, chocolats, barres de céréales... ;
- une lampe de poche légère (de préférence frontale) ;
- des sachets plastiques pour classer et ranger vos affaires ;
- une pochette plastique étanche avec : la Carte Nationale d'Identité ou le Passeport (valide) ; le dépliant de votre assurance voyage reçu lors de votre inscription (si vous avez souscrit cette assurance) ou votre assurance personnelle ;
- argent : dépenses personnelles, repas de midi, boissons au cours de la randonnée, transferts bus et bateaux, visites éventuelles, ... ;

Facultatif :

- un équipement photo (appareil photo + pellicules) ;
- une paire de jumelles ;
- une paire de sandalettes en plastique.

En vous souhaitant un agréable séjour ...

Si nous n'avons pas entièrement répondu à toutes vos questions sur ce voyage :

- Appelez nous au : 05 61 97 66 04
- Un e-mail à : info@surleshauteurs.com
- Ou bien un courrier à :

SUR LES HAUTEURS
RANDONNÉES ET VOYAGES À PIED
v o t r e t r e k c o m m e n c e i c i . . .

23, Rue Gambetta
31390 CARBONNE
TEL : 05 61 97 66 04
www.surleshauteurs.com
info@surleshauteurs.com

Agence de voyage N° IM031170004
SARL Sur Les Hauteurs au capital de 15 000€
R.C.P : MMA entreprise, MMA BP27 69921 OULLINS
Garantie financière : Groupama caution
Code APE : 9329 Z SIRET : 828 692 442 000 19
TVA intracommunautaire : FR27828692442