

# SUR LES HAUTEURS

RANDONNÉES ET VOYAGES À PIED

v o t r e t r e k c o m m e n c e i c i . . .



## TRAVERSÉE DES ARAVIS

Randonnées en Liberté, en itinérance, de niveau modéré

Séjour 6 jours, 5 nuits, 5,5 jours de randonnée

En hôtel \*\* ou \*\*\*, en chambre de 2

				Saison			Départ garanti 			
3 Chaussures	Hôtels ** ou ***	Itinérante	Portage de vos affaires de la journée	J	F	M	A	M	J	A partir de 6 personnes
				J	A	S	O	N	D	



Une randonnée itinérante dans le massif des Aravis ne laisse pas indifférent. Les prairies de montagne au vert tendre, les sommets élancés de la chaîne des Aravis et le Mont-Blanc en toile de fond sont le décor de ce séjour. Les chalets en bois à l'architecture traditionnelle, les fermes d'alpages qui fabriquent le reblochon, les bouquetins qui vivent au pied des falaises calcaires complètent l'ambiance de cette randonnée. Le transport des bagages permet de profiter au maximum de cet itinéraire inédit qui vous réserve le meilleur de ce massif avec un final en balcon au-dessus du lac d'Annecy.

## NOS POINTS FORTS

- Un itinéraire inédit qui propose des ambiances et des paysages très variés
- le plateau des Glières
- L'hébergement en hôtels \*\*\* et en chambres d'hôtes
- Deux jours face au Mont Blanc
- la dernière étape qui se termine au bord du lac d'Annecy
- La possibilité de prolonger son séjour pour visiter Annecy

### **DATES 2024 : du 16 juin au 22 septembre 2024**

Départ possible le dimanche, lundi ou mardi

### **TARIFS :**

**2 personnes : 895 €** par personne

**3 personnes : 850 €** par personne

**4 personnes et + : 770 €** par personne

**Option pique-nique :** (5 repas froid préparés par les hébergements) : + **60 €/personne**

**Supplément chambre individuelle :** + **170 €**

**Supplément un seul participant :** + **230 €**

**Option :** Traversée des Aravis en liberté **sans le transport des bagages**

2 participants : **730 €/personne**

3 participants : **690 €/personne**

4 participants et + : **670 €/personne**

**Nuit supplémentaire** à Annecy

**Formule Hôtel\*\*\* :** 85 € par personne la nuit + petit déjeuner en chambre de 2.

135 € en chambre individuelle. Hôtel situé à 350 m de la gare, dans un quartier calme. Nous contacter.

**Formule Hôtel\*\* :** 70 € par personne la nuit + petit déjeuner en chambre de 2.

115 € en chambre individuelle. Hôtel situé à 200 m de la gare. **Deux nuits minimum.** Nous contacter.

**Navettes privées :**

Talloires – gare de Sallanches : **160 €** (1 à 4 personnes) – 1h25

Gare d'Annecy – gare de Sallanches : **200 €** (1 à 4 personnes) – 1h00

### **LE TARIF COMPREND :**

- les frais d'organisation et le carnet de route
- la nourriture et l'hébergement en demi-pension (sauf diner du Jour 1),
- l'accès au SPA le jour 3,
- le transport des bagages
- les transferts prévus au programme

### **LE TARIF NE COMPREND PAS :**

- les boissons et dépenses personnelles
- l'équipement individuel
- le diner du Jour 1,
- le transfert entre Talloires et Annecy,
- les assurances annulation - assistance - rapatriement - interruption de séjour

### **POURBOIRES**

Aujourd'hui, le pourboire est généralement facultatif et est laissé à votre libre appréciation, selon votre satisfaction à la fin de votre voyage.

Il est d'usage de donner un pourboire à votre guide et à l'équipe locale. Il doit être adapté en fonction du niveau de vie du pays et de la durée de votre voyage. C'est un geste symbolique qui récompense une prestation de qualité par rapport à la prestation reçue.

### **RÉGLEMENT**

**A l'inscription :** Acompte de 30 % du prix du séjour

**Un mois avant le départ :** Le solde sans appel de notre part

Chèques vacances acceptés et paiement par carte bancaire possible

### **LES ASSURANCES**

Nous vous proposons 3 formules d'assurances :

**Assurance Annulation** + bagages + extension pandémie et épidémie (**3,4%** du montant du séjour).

**Assurance Assistance Rapatriement** + RC + pandémie et épidémie (**2%** du montant du séjour).

**Assurance Multirisques** : Annulation, Assistance Rapatriement, bagages, Retard transport + interruption séjour + extension pandémie et épidémie : (**4,8%** du montant du séjour).

Si vous avez votre assurance, il nous faudra une photocopie de votre attestation.

# Déroulement du séjour

## **Jour 1 : RDV 14h Gare de Sallanches**

En tenue de randonneur, nous partons directement de la gare à pied. Rapidement nous sortons de la ville pour monter sur le versant sud du massif des Aravis. A travers les prairies de fauche l'ambiance est immédiatement montagnarde, la rupture est faite ! Au fur et à mesure de notre ascension la vue sur le massif du Mont Blanc se révèle de plus en plus spectaculaire ! Nous atteignons finalement le village de Cordon et notre étape.

### **Nuit en hôtel à Cordon.**

Dénivelée : + 500 m, - 0 m

Longueur : 5 km

Horaire : 2h30

## **Jour 2 : Cordon (1000 m) – La Giettaz (1150 m)**

Nous poursuivons notre ascension, débutée la veille, à travers les alpages de Cordon. Puis dans des zones de forêts plus sauvages, jusqu'au col de Jaillet (1723 m). Un magnifique parcours sur les crêtes nous conduit ensuite à la tête du Torraz (1930 m). La vue panoramique sur le Mont Blanc au sud est un vrai régal, et on découvre également la Chaîne des Aravis au Nord, avec son point culminant : la Pointe Percée (2750 m). Descente jusqu'au village de la Giettaz.

### **Nuit en hôtel à La Giettaz.**

Dénivelée : + 900 m, - 800 m

Longueur : 14 km

Horaire : 6h00

## **Jour 3 : La Giettaz – St Jean de Sixt (980 m)**

Aujourd'hui nous pénétrons dans le massif des Aravis par le col du même nom. Nous quittons le village de la Giettaz par des gorges sauvages et abordons des alpages où il n'est pas rare de surprendre les Chamois ! S'ils ne sont pas là nous les observerons peut-être avec les jumelles dans les parois de l'aiguille de l'Étalle (2488 m) qui domine le col. Nous profitons encore de la vue sur les plus hauts sommets des Alpes jusqu'au col des Aravis (1486 m). Une courte descente, puis une traversée au-dessus de la station de la Clusaz et nous remontons sur le plateau de Beauregard (1644 m). Nous voici à présent au cœur des alpages où s'élabore le Reblochon ! Descente sur le village.

### **Nuit en hôtel à St Jean de Sixt.**

Dénivelée : + 850 m, - 700 m

Longueur : 16 km

Horaire : 6h00

## **Jour 4 : St Jean de Sixt – Grand Bornand (1077 m) – Transfert aux Glières (1400 m)**

Randonnée panoramique pour rejoindre un sommet modeste, mais qui a l'intérêt d'être au centre du massif : la tête du Danay (1731 m). Le chemin suit une arête face aux célèbres « combes des Aravis », une succession de onze sommets calcaires escarpés séparés les uns des autres par des pâturages verdoyants qui s'échelonnent sur 12 km formant ainsi la chaîne des Aravis. Descente sur le Grand Bornand et transfert (20 mn) au plateau des Glières (1400 m). Nuit en gîte de charme ou en chambres d'hôtes.

### **Nuit en hôtel à St Jean de Sixt.**

Dénivelée : + 750 m, - 700 m

Longueur : 10 km

Horaire : 5h00

### **Jour 5 : Glières – Thônes (620 m)**

---

Grâce à son histoire, liée à la résistance durant la guerre 39-45, le plateau a été placé en zone protégé. C'est une chance pour le randonneur qui le parcourt car la montagne y est intacte et l'activité humaine se limite à l'entretien des pâturages par les vaches et quelques moutons. La traversée du plateau permet d'atteindre le col de l'Ovine (1786 m), et éventuellement monter au sommet de la pointe de la Quebelette (1915 m), d'où le panorama à 360 ° permet de voir la suite de l'itinéraire. Descente dans un alpage à mouton, et dans un vallon forestier jusqu'au bourg de Thônes. Nuit en hôtel.

#### **Nuit en hôtel à Thônes.**

Dénivelée : + 500 m, - 1100 m

Longueur : 13 km

Horaire : 5h30

### **Jour 6 : Thônes – Talloires (450 m)**

---

Transfert en taxi (10 mn). Il existe un peu partout dans les Alpes des vallées oubliées, mais pleines de charme. Celle de Montremont, que nous remontons ce matin, en est une. Du coup ce n'est pas désagréable de marcher un peu sur la route, longée par ce torrent intrépide, avant d'attaquer la montée au col des Nantets (1426 m). On y découvre le lac d'Annecy et on apprécie de s'y allonger dans l'herbe, pour compter les parapentes ! A travers forêts puis pré de fauche nous rejoignons Verel, Un coup d'œil à la spectaculaire cascade d'Angon et descente finale sur Talloires (450 m), Retour en bus jusqu'à la gare d'Annecy.

Si la météo le permet il est possible de prendre le bateau qui fait le tour du lac (départs à 16h45 ou 17h30 – 16 € à payer sur place) pour rejoindre Annecy.

Dénivelée : + 650 m, - 970 m

Longueur : 10 km

Horaire : 5h00

**Dispersion vers 18h30.**

### **A NOTER**

**Indépendamment de sa volonté, votre guide peut être amené à modifier quelque peu les journées indiquées au programme en fonction des conditions météo et de la forme des participants.**

# Info séjour

## NIVEAU: 3 CHAUSSURES

Pour marcheurs sportif. Randonneur niveau 3 sur une échelle de 5.

Pour marcheurs sportif. Randonneur niveau 3 sur une échelle de 5.

Itinéraire de montagne avec dénivelées de 700 à 800 m de moyenne. Expérience de la randonnée itinérante conseillée.

Dénivelée moyenne : 800 m






Maximum : 900 m

Longueur moyenne : 13 km

Maximum : 16 km

Horaire moyen : 5h30 mn

Maximum : 6h00

	Niveau	Dénivelé	Temps de marche
	1	Jusqu'à 400 m	4 à 5h
	2	300 à 600 m	3 à 5h
	3	600 à 800 m	5 à 6h
	4	700 à 1200 m	5 à 7h
	5	1000 m et +	7h et +

## PORTAGE :

Les bagages sont transportés par un véhicule d'étape en étape. Votre sac à dos contient les affaires pour la journée et le pique-nique.

Durant la semaine, nous vous demandons d'avoir un bagage par personne pas trop volumineux (60 cm maximum), dont le poids ne dépasse pas 10 kg.

Nous nous déchargeons absolument de toute responsabilité en cas de détérioration de tout objet fragile (ordinateur portable, par exemple).

Par respect pour les personnes qui transportent vos bagages, pensez que vous êtes en montagne, que les abords des hébergements peuvent être malaisés (escaliers, neige ou glace en hiver, etc...) et qu'il faut quelquefois parcourir quelques centaines de mètres entre le véhicule et l'hébergement.

Avec un peu d'habitude, votre bagage ne devrait pas dépasser 8 -10 kg, en effet :

- Les journées sont bien remplies, il est inutile d'amener une bibliothèque. Il est plutôt exceptionnel d'arriver à lire un livre complet durant la semaine.
- Les vêtements mouillés peuvent quasiment sécher tous les soirs à l'hébergement. Il est inutile de prévoir un change complet pour chaque jour.
- Prévoyez une paire de chaussures très légères pour le soir.
- Votre trousse de pharmacie doit être réduite au maximum. Dans votre sac à dos, vos médicaments personnels, quelques pansements, élastoplaste, etc... Votre accompagnateur est équipé d'une trousse de pharmacie complète avec ce qui est véritablement utile. Dans votre bagage, quelques médicaments de base (voir liste équipement).
- Pour la trousse de toilette, privilégiez l'indispensable, les petites contenances, les échantillons et les kits de voyages. Proscrire les pèse personnes !!!!
- Si vous partez pour plusieurs semaines, pensez à mettre dans un deuxième sac les affaires dont vous

n'aurez pas besoin durant votre randonnée.

Une fois de retour, faites trois tas : ce que vous avez vraiment utilisé, ce que vous avez peu utilisé et ce que vous n'avez pas utilisé. Pour la prochaine randonnée, proscrire le troisième tas et posez-vous la question de la véritable utilité du deuxième.

Nul doute que ces bonnes habitudes vous seront utiles pour vos prochaines randonnées.

Ces quelques conseils ont été élaborés, en collaboration avec leur accompagnateur, par un groupe de randonneurs qui a été en butte aux remarques acerbes des hébergeurs et des transporteurs en raison de la taille et du poids excessifs de leurs bagages.

#### **GROUPE :**

A partir de 2 personnes.

#### **ENCADREMENT :**

Pas de guide pour les séjours Liberté...

#### **HÉBERGEMENT :**

Jour 1 : nuit en hôtel \*\*\* en chambres de 2, salle de bain dans la chambre, piscine et salle à manger face au Mont-Blanc ! **Le diner n'est pas inclus dans votre forfait car l'hôtel n'a pas de cuisinier en été. Des food-trucks seront devant l'hotel et un restaurant est à 150 m.**

Jour 2 : nuit en hôtel \*\* en chambres de 2, salle de bain dans la chambre.

Jour 3 : nuit en hôtel \*\*\* en chambres de 2, salle de bain dans la chambre. Cet hôtel dispose d'une piscine extérieure et d'un spa (hammam, jacuzzi, sauna et espace détente).

Jour 4 : nuit en chambre d'hôtes, ou gîte de charme en chambres de 2 à 4, lavabo dans la chambre, salle de bain sur le palier.

Jour 5 : nuit en hôtel \*\*\* en chambres de 2, salle de bain dans la chambre.

Les dîners et les petits déjeuners sont préparés par l'hébergement

Les pique-niques ne sont pas inclus dans le forfait, mais il est possible de prendre l'option pique-nique.

#### **REPAS :**

Les dîners et les petits déjeuners sont préparés par l'hébergement

Les pique-niques sont constitués d'une salade, de sandwiches, de fruits et accompagnés d'aliments énergétiques pour "grignoter" au cours de la journée.

#### **ACCUEIL**

**Jour 01 à 14 h00 gare de Sallanches.**

#### **Accès voiture :**

L'autoroute A40 jusqu'à Annemasse, ou l'autoroute A41, puis l'autoroute blanche, sortie « Sallanches ». Parkings à proximité de la gare.

#### **Accès train :**

Horaires auprès de la SNCF Tel : 0 892 35 35 35 ou <http://www.voyages-sncf.com>

**Accès avion :** Aéroport de Genève + bus direct pour la gare d'Annecy + train.

#### **DISPERSION**

**Jour 06 en fin de journée à la gare TGV d'Annecy**

### **Retour train :**

Horaires auprès de la SNCF Tel : 0 892 35 35 35 ou <http://www.voyages-sncf.com>

### **Retour Voiture :**

Train Annecy – Sallanches

Ou navette privée, voir rubrique « dates et prix »

### **Hébergements avant ou après la randonnée :**

Il est possible de séjourner une nuit avant ou après le séjour à Annecy, selon disponibilités :

Voir rubrique « dates et prix ».

**A Sallanches :** Nous n'avons pas d'hôtelier partenaire, vous pouvez contacter l'Office du Tourisme de Sallanches, Tél : 04 50 58 04 25.

**Formule Hôtel\*\*\* :** à partir de 70 €/personne la nuit + petit déjeuner en chambre de 2. 110 € en chambre individuelle. Hôtel situé à 350 m de la gare, dans un quartier calme. Nous contacter.

**Formule Hôtel\*\* :** à partir de 60 €/personne la nuit + petit déjeuner en chambre de 2. 90 € en chambre individuelle. Hôtel situé à 200 m de la gare. Deux nuits minimum. Nous contacter.

**A Sallanches :** Nous n'avons pas d'hôtelier partenaire, vous pouvez contacter l'Office du Tourisme de Sallanches, Tél : 04 50 58 04 25.

### **SAVOIR VIVRE ET RESPECT DE L'ENVIRONNEMENT :**

Quelques règles de bonne conduite à connaître :

- Ne laisser aucun déchet errer dans la montagne, emportez toujours vos poubelles jusqu'au refuge.
- Respecter les fleurs sauvages, ne pas les cueillir. Préférer les photographier ou les dessiner.

## ACCÈS

### **Accès voiture :**

L'autoroute A40 jusqu'à Annemasse, ou l'autoroute A41, puis l'autoroute blanche, sortie « Sallanches ». Parkings à proximité de la gare.

### **Accès train :**

Horaires à vérifier auprès de la SNCF Tel : 0 892 35 35 35 ou <https://www.sncf-connect.com>

Paris 7h53 – Sallanches 13h42 (TGV + TER)

Lyon Part Dieu 10h08 – Sallanches 13h42 (TER)

Marseille 08h05 - Sallanches 13h42 (TGV + TER)

**Accès avion :** Aéroport de Genève + bus direct pour la gare d'Annecy + train.

### **Retour train :**

Horaires à vérifier auprès de la SNCF Tel : 0 892 35 35 35 ou <https://www.sncf-connect.com>



## TRANSFERTS INTERNES

Transfert en minibus privé le jour 6 (10 mn) et en bus réguliers le jour 6 (45 mn).

# Nécessaire et Indispensable

Un sac de voyage (que vous retrouverez tous les soirs à l'étape). Nous vous demandons de n'avoir **qu'un seul bagage** par personne pas trop volumineux.

### **Les principes :**

Pour le haut du corps, le principe des 3 couches permet de gérer quasiment toutes les situations :

- un sous-pull à manches longues en matière respirante (fibre creuse).
- une veste en fourrure polaire chaude.
- une veste coupe-vent imperméable et respirante type gore-tex.

En marchant, par beau temps calme, le sous-pull peut suffire. Par temps de pluie, neige ou vent, il suffit de rajouter la veste imperméable. Par grands froids ou lors des pauses, la veste polaire est un complément indispensable.

Prévoir des vêtements qui sèchent rapidement et donc proscrire le coton. Préférez la laine, la soie et les fibres synthétiques qui permettent de rester au sec et au chaud aussi longtemps que possible.

Pensez à vous couvrir avant d'avoir froid, mais surtout à vous découvrir avant d'avoir trop chaud. La sueur est l'ennemi du randonneur à raquettes, car elle humidifie les vêtements qui sont rapidement glacés lors des pauses. Ainsi, il est très rare d'effectuer une ascension vêtue d'une veste polaire.

Eviter les anoraks et proscrire les combinaisons de ski, trop chauds et encombrants.

### **La liste idéale :** (à adapter suivant la randonnée et la saison)

- 1 chapeau de soleil ou casquette.
- 1 foulard.
- 1 bonnet.
- T-shirts manches courtes en matière respirante de préférence (1 pour 2 à 3 jours de marche).
- 1 sous-pull à manches longues en matière respirante ou une chemise.
- 1 veste en fourrure polaire.
- 1 veste coupe-vent imperméable et respirante type gore-tex avec capuche.
- 1 cape de pluie ou un sursac si vous possédez la veste ci-dessus.
- 1 pantalon de trekking ample.
- 1 surpantalon imperméable et respirant type gore-tex (si votre budget vous le permet)
- 1 caleçon (peut-être utilisé le soir à l'étape).
- Chaussettes de marche (1 paire pour 2 à 3 jours de marche) Privilégier la laine ou les chaussettes spécifiques randonnée. Attention au coton pour les ampoules.
- 1 paire de chaussures de randonnée tenant bien la cheville et imperméables à semelle type Vibram. Pensez à « tester » auparavant les chaussures neuves et celles inutilisées depuis longtemps. Proscrire absolument les bottes et après-skis.
- 1 paire de guêtres.
- Des sous-vêtements.
- 1 maillot de bain (facultatif).
- 1 pantalon confortable pour le soir.
- 1 paire de chaussures de détente légères pour le soir.

### **Équipement**

- 1 sac à dos de 35/40 litres à armature souple, muni d'une ceinture ventrale et permettant d'accrocher les raquettes.

- Un grand sac plastique permettant de protéger l'intérieur du sac à dos.
- 1 paire de lunettes de soleil d'excellente qualité avec protection latérale.
- 1 thermos ou une gourde de préférence isotherme (1,5 litre minimum).
- 1 couteau de poche type Opinel.
- 1 petite pochette (de préférence étanche) pour mettre son argent, carte d'identité, carte vitale et contrat d'assistance.
- Nécessaire de toilette (privilégiez l'indispensable, les petites contenances, les échantillons et les kits de voyages).
- 1 serviette de toilette qui sèche rapidement.
- Boules Quiès ou tampon Ear (facultatif).
- Papier toilette + 1 briquet.
- Crème solaire + écran labial.
- Boîte plastique hermétique (contenance 0,5 l minimum) + gobelet + couverts.
- 1 frontale ou lampe de poche.
- 1 couverture de survie.
- Un drap-sac. Les duvets sont inutiles.
- Appareil-photo, jumelles (facultatif).

### Pharmacie personnelle

- Vos médicaments habituels.
- Médicaments contre la douleur : paracétamol de préférence.
- Pastilles contre le mal de gorge.
- Bande adhésive élastique, type Elastoplaste en 8 cm de large.
- Jeux de pansements adhésifs + compresses désinfectantes.
- Double peau (type Compeed ou SOS ampoules).
- 1 pince à épiler.

## Pour en savoir plus

### BIBLIOGRAPHIE

ALPES MAGAZINE n°34, " Trois balcons sur le Mont-Blanc "

ALPES MAGAZINE n°37, " Aravis : la poudre et le reblochon "

ALPES MAGAZINE n°59, " Quatre jours dans les Aravis ", p 78.

ALPES MAGAZINE n°70 " Annecy, la Venise savoyarde ", p 84.

ALPES MAGAZINE n°76 " Les Glières, Résister sur les hauteurs ", p 82.

ALPES MAGAZINE n°83 " Annecy, les lois de l'attraction ", p 54.

ALPES MAGAZINE n°95 " Annecy, l'enfant gâtée des Alpes ", p 27.

### CARTOGRAPHIE

1/ 50 000 Didier Richard n°2 " Massifs des Bornes-Bauges "

1/ 25 000 IGN 3431 OT Lac d'Annecy

1/ 25 000 IGN 3430 ET La Clusaz - Grand Bornand

### ADRESSES UTILES

Itinéraire : [www.viamichelin.fr](http://www.viamichelin.fr)

SNCF : 36 35 ou 0 892 35 35 35 ou [www.voyages-sncf.com](http://www.voyages-sncf.com)

Météo : 08 92 68 02 38

Co-voiturage : [www.blablacar.fr](http://www.blablacar.fr) [www.idvroom.com](http://www.idvroom.com)

# En vous souhaitant un agréable séjour Liberté ...

Si nous n'avons pas entièrement répondu à toutes vos questions sur ce voyage :

- appelez nous au : 05 61 97 66 04
- Un e-mail à : [info@surleshauteurs.com](mailto:info@surleshauteurs.com)
- Ou bien un courrier à :

**SUR LES HAUTEURS**  
RANDONNÉES ET VOYAGES À PIED  
v o t r e t r e k c o m m e n c e i c i . . .

23, Rue Gambetta  
31390 CARBONNE  
TEL : 05 61 97 66 04  
[www.surleshauteurs.com](http://www.surleshauteurs.com)  
[info@surleshauteurs.com](mailto:info@surleshauteurs.com)

Agence de voyage N° IM031170004  
SARL Sur Les Hauteurs au capital de 15 000€  
R.C.P : MMA entreprise, MMA BP27 69921 OULLINS  
Garantie financière : Groupama caution  
Code APE : 9329 Z SIRET : 828 692 442 000 19  
TVA intracommunautaire : FR27828692442