

SUR LES HAUTEURS

RANDONNÉES ET VOYAGES À PIED

v o t r e t r e k c o m m e n c e i c i . . .

RETROUVANCE EN VICDESSOS EN LIBERTE

Randonnées en Liberté, en itinérance pour découvrir la belle vallée du Vicdessos

Séjour 6 jours, 5 nuits, 6 jours de randonnée

En refuge, en petit dortoir de 4 à 8 personnes, en pension complète, avec transfert des bagages

| | | | | | | | | | | |
|---|---|---|---|--------|---|---|---|---|--|----------------------------|
|  |  |  |  | Saison | | | | | Départ garanti  | |
| 3 à 4 Chaussures | En refuge et en gîte | En itinérance | Portage de vos affaires personnelles pour la journée | J | F | M | A | M | J | A partir de 7 personnes |
| | | | | J | A | S | O | N | D | |

La vallée du Vicdessos, située dans la haute Ariège, est adossée aux frontières de l'Espagne et de l'Andorre. Dans cette belle et longue vallée glaciaire, se dressent les plus hauts sommets ariègeois, dépassant les 3000 m !

Nous vous proposons une belle boucle en itinérance, à la découverte de splendides paysages abritant une faune et une flore caractéristiques de ces montagnes pyrénéennes.

Un parcours dévoilant la vie de ces populations montagnardes, témoignant d'un riche passé minier et pastoral !



Points forts

- un circuit en itinérance sur 6 jours en refuge ONF entièrement rénovés dans la tradition montagnarde, très soigné, pour plus de confort, avec le transfert des bagages tous les jours
- Découverte tous les jours des spécialités culinaires de cette belle région
- un itinéraire progressif dans la découverte de cet espace naturel unique et extraordinaire, avec les plus belles randonnées sélectionnées

DATES :

Selon vos convenances mais uniquement pour des groupes à partir de 7 personnes.
Voir ensuite les disponibilités auprès des refuges et gites.

TARIF :

665 € par personne (pour groupe de minimum 7 personnes à 12 personnes max)

LE TARIF COMPREND :

- L'hébergement en demi-pension + Pique-nique de midi du jour 1 au midi du jour 6.
- La mise à disposition d'un logisticien. Il est chargé du transport des bagages et de la literie (draps), de l'acheminement des repas (pris chez les aubergistes locaux), de leur service à table, de l'entretien des refuges. Il saura vous renseigner sur les particularités de l'itinéraire et ses caractéristiques techniques. Ce sera aussi votre lien avec la vallée, mais en aucun cas le taxi permettant d'accéder aux refuges !
- La pension complète (y compris vin aux repas sauf au refuge de Bassiès non compris) du déjeuner du jour 1 au déjeuner du jour 6. Les repas de midi sont à base de vivres de "route" froids, ceux du soir sont cuisinés et font la part belle aux recettes montagnardes
- L'hébergement dans 4 refuges forestiers entièrement rénovés et mis à la disposition exclusive du groupe (nuits 1, 2, 3 et 5).
- La nuit du jour 4 en refuge gardé où vous côtoierez d'autres randonneurs. Le vin ne sera pas compris dans ce refuge. Dans chacun des 5 bâtiments, draps et couvertures seront à votre disposition.
- **Les visites du musée de Sem et de la Miellerie du Montcalm**
- La taxe de séjour.

LE TARIF NE COMPREND PAS :

- Les boissons,
- Les transferts A/R devant la gare de Tarascon sur Ariège.
- Les dépenses personnelles,
- Les assurances.

POURBOIRES :

Aujourd'hui, le pourboire est généralement facultatif et est laissé à votre libre appréciation, selon votre satisfaction à la fin de votre voyage.

Il est d'usage de donner un pourboire à votre guide et à l'équipe locale. Il doit être adapté en fonction du niveau de vie du pays et de la durée de votre voyage. C'est un geste symbolique qui récompense une prestation de qualité par rapport à la prestation reçue.

REGLEMENT :

A l'inscription : Acompte de 30 % du prix du séjour

Un mois avant le départ : Le solde sans appel de notre part

Chèques vacances acceptés et paiement par carte bancaire possible

LES ASSURANCES :

Nous vous proposons 3 formules d'assurances :

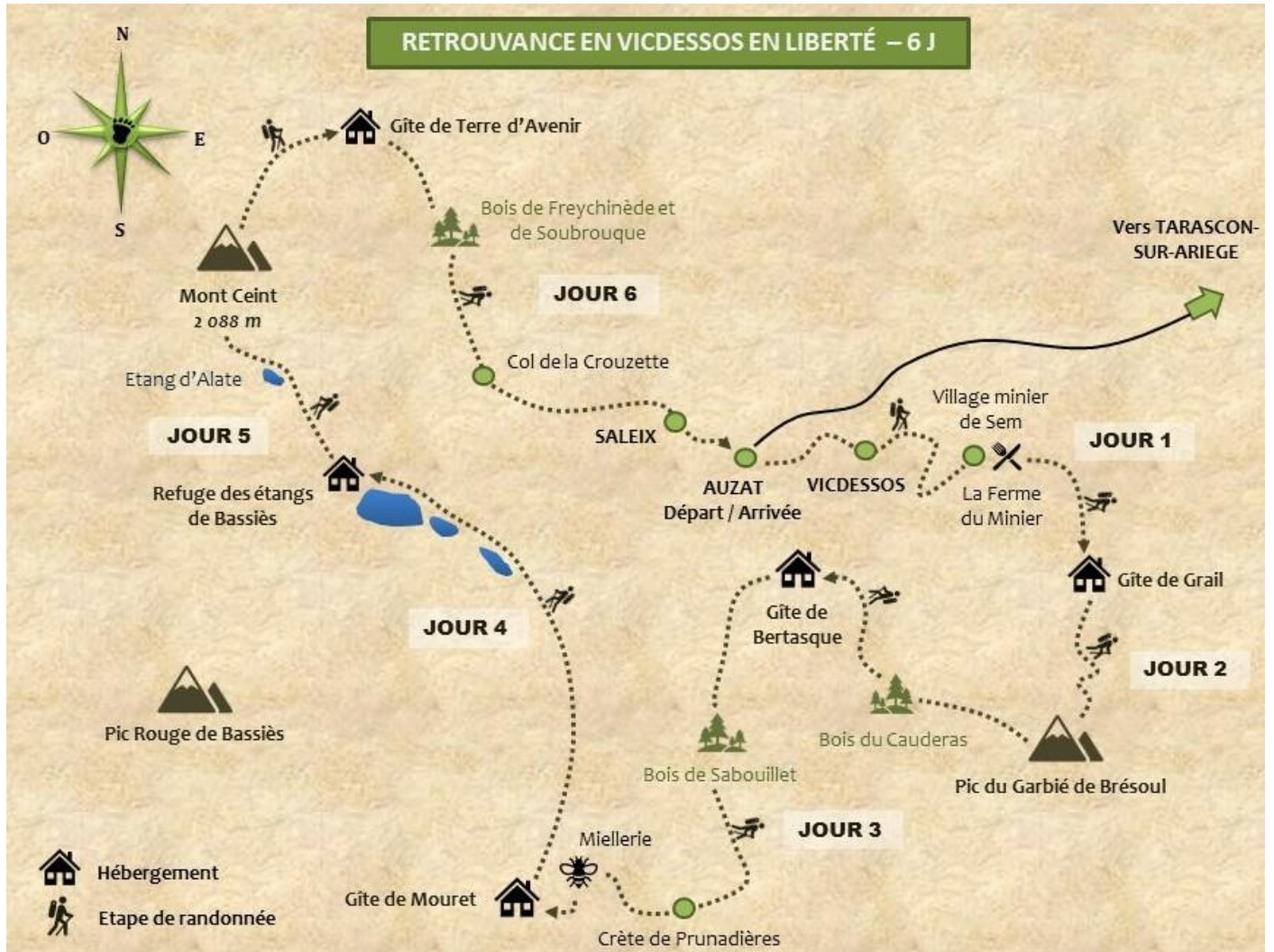
Assurance Annulation + bagages + extension pandémie et épidémie (**3,4%** du montant du séjour).

Assurance Assistance Rapatriement + RC + pandémie et épidémie (**2%** du montant du séjour).

Assurance Multirisques : Annulation, Assistance Rapatriement, bagages, Retard transport + interruption séjour + extension pandémie et épidémie : (**4,8%** du montant du séjour).

Si vous avez votre assurance, il nous faudra une photocopie de votre attestation.

Votre Itinéraire



Déroulement du séjour

Jour 1 : RDV ET REFUGE GRAIL



RDV et départ de l'Office de Tourisme d'Auzat, montée vers l'ancien village minier de Sem. Repas à "la Ferme du Minier" et visite du petit musée de Sem. Une piste forestière vous conduira ensuite jusqu'au Col de Grail et son gîte, au terme de cette première étape.

Durée 4h30, Dénivelé + 805 m, Distance 8,8 km. Nuit au gîte de Grail

Jour 2 : GITE DE BERTASQUE



Par le bois de Lercoul, vous rejoindrez la crête de la Montagnette offrant un joli panorama sur la vallée de Siguer. La descente rejoint, après quelques larges lacets, la petite station de ski où vous pourrez "casser la croûte". Le GR 10 traverse ensuite le Bois de Cauderas, franchit le torrent de Goulhier puis emprunte le chemin horizontal menant à la fontaine de Brosquet, pour arriver au gîte de Bertasque.

Durée 5h30, Dénivelé + 560 m, Distance 10,4 km. Nuit au gîte de Bertasque

Jour 3 : GITE DE MOURET



La plus longue étape du séjour avec un sentier en balcon traversant des ravins, une descente raide aux multiples lacets jusqu'au hameau de Pradières d'en Bas. Puis ce sera la montée jusqu'à la crête de Prunadières avant d'entamer l'ultime descente menant au caractéristique hameau de Mounicou. Direction ensuite le hameau de Marc pour une petite visite commentée de la miellerie du Rucher du Montcalm.

Durée 7h30, Dénivelé + 1040 m, Distance 16,5 km. Nuit au gîte de Mouret

Jour 4 : REFUGE DE BASSIES



Après avoir quitté le refuge, une petite grimpe permet d'accéder au Canal carré qui mène aux abords d'une centrale hydroélectrique. Passé le pont de pierre, l'itinéraire longe le superbe système lacustre de Bassiès pour se terminer au refuge gardé. Pour cette étape, un transport par mule est prévu afin d'acheminer au refuge et redescendre le lendemain le "minimum" indispensable.

Durée 5h, Dénivelé + 625 m, Distance 10,3 km. Nuit au Refuge des Etangs de Bassiès

Jour 5 : TERRE D'AVENIR



Montée vers le col de Cabanatous, l'étang d'Alate et le point culminant de la randonnée : le Mont Ceint qui, du haut de ses 2 088 m d'altitude, offre un saisissant panorama à 360° sur la montagne ariégeoise et ses contreforts. Descente vers le Port de Lers et le dernier refuge du circuit : Terre d'Avenir, en limite de forêt et de pâturage, face au Pic des Trois Seigneurs.

Durée 4h30, Dénivelé + 610 m, Distance 7,4 km. Nuit au gîte de Terre d'Avenir

Jour 6 : FIN



Par les bois de Freychinède et de Soubrouque, après avoir longé la tourbière classée de Bernadouze, le sentier en balcon rejoint le Tour du massif des Trois Seigneurs, franchit le col de la Crouzette pour atteindre le pittoresque village de Saleix. Après la pause pique-nique, vous entamerez la descente vers Vicdessos et retrouverez l'Office de Tourisme, avec vos véhicules.






Durée 4h, Dénivelé + 100 m, Distance 11,4 km

Note : nous pouvons être amenés à modifier quelque peu l'itinéraire indiqué en cas de force majeure en fonction de la météo, de la date, du nombre et/ou du niveau des participants.

Info séjour

NIVEAU : 3 à 4 CHAUSSURES

Étapes de 4h à 7h30 de marche par jour sur des sentiers agréables et en terrain varié...
La randonnée s'effectue sur sentiers entre 750 m et 2100 m d'altitude. Les dénivelés positifs quotidiens sont compris entre 610 et 1040 mètres, sauf le dernier jour qui n'a qu'un dénivelé positif de 100 mètres.

| | NIVEAU | Dénivelé | Temps de marche |
|---|--------|---------------|-----------------|
|  | 1 | Jusqu'à 400 m | 4 à 5h |
|  | 2 | 300 à 600 m | 3 à 5h |
|  | 3 | 600 à 800 m | 5 à 6h |
|  | 4 | 700 à 1200 m | 5 à 7h |
|  | 5 | 1000 m et + | 7h et + |

PORTAGE :

Uniquement vos affaires personnelles pour chaque journée, ainsi que les piques niques. Le portage des bagages est assuré par un logisticien ou par mule (le jour 4).

GROUPE :

Groupe de 7 personnes minimum à 12 personnes maximum.

ENCADREMENT :

Pas d'accompagnateur en montagne pour les séjours en Liberté.

Intervention d'un logisticien sur chaque étape dans les bâtiments ONF, pour acheminer bagages et repas.

HEBERGEMENT :

L'hébergement est assuré dans quatre refuges forestiers et un refuge communal gardé.

Les refuges ONF ont été entièrement rénovés en 2006 dans la tradition montagnarde, en conservant leur caractère architectural d'origine. Leur aménagement intérieur permet des haltes confortables sur des sites privilégiés.

Le refuge communal gardé de Bassiès, surplombant les lacs et étangs du même nom, vous réservera trois petites chambres de quatre places ainsi qu'une salle de bains. Dans la salle à manger commune, vous côtoierez d'autres amoureux des grands espaces montagnards.

REPAS :

Les petits déjeuners français sont pris dans les structures d'hébergement.

A chaque arrivée d'étape, rafraîchissement prévu.

Apéritif offert et vin à chaque repas du soir : les menus sont à base de productions et spécialités locales dans une optique de développement durable.

Pique-niques prévus pour le midi (sauf le premier jour, où le repas sera pris dans une ferme auberge)

RENDEZ –VOUS :

Regroupement pour tous à 9h devant l'Office de Tourisme d'Auzat ; parkings à proximité.
Pour les voyageurs SNCF, transfert de la gare SNCF de Tarascon sur Ariège jusqu'à Auzat (prise en charge à 8h30 devant la gare).

DISPERSION : Vers 16h le jour 6 devant l'Office de Tourisme de Vicdessos.

Transfert jusqu'à la gare de Tarascon pour les voyageurs SNCF.

SANTE :

Aucun certificat de vaccination n'est exigé pour les voyageurs.

Etre à jour de ses vaccinations.

Penser à apporter votre **Carte Européenne d'Assurance Maladie**, qui est valable 1 an et qu'il faudra demander à votre Caisse d'Assurance Maladie 15 jours avant votre départ.

Cependant les rappels du tétanos et de la typhoïde sont néanmoins conseillés.

ACCES :

* Par route : RN 20 depuis Toulouse via Pamiers, Foix, Tarascon-sur-Ariège, puis D 8 jusqu'à Auzat (2 h depuis Toulouse)

* Par autoroute : A 61 depuis Toulouse ou Narbonne, puis A 66 « l'Ariégeoise » jusqu'à Pamiers. Ensuite, RN 20 jusqu'à Tarascon et D 8 pour rejoindre Auzat

* Par train : rejoindre Toulouse puis arrêt en gare de Tarascon-sur-Ariège (ligne Toulouse / La Tour de Carol)

SAVOIR VIVRE ET RESPECT DE L'ENVIRONNEMENT :

Quelques règles de bonne conduite à connaître :

- Ne laisser aucun déchet errer dans la montagne, emportez toujours vos poubelles jusqu'au refuge.

Nécessaire et Indispensable

LISTE DU MATERIEL :

- ✓ gros sac à dos ou sac de voyage pour le séjour (maximum 10 kg)
- ✓ un sac de couchage léger ou sac à viande, pour toutes les nuits en gîte,
- ✓ petit sac à dos 35/50 litres environ pour les journées de marche
- ✓ une bonne paire de chaussures de marche ayant une bonne tenue de la cheville.
- ✓ bâton de marche ou canne télescopique (selon les goûts de chacun)
- ✓ vêtement de pluie (cape), coupe-vent, casquette
- ✓ veste imperméable et respirante type gore tex
- ✓ polaire et pull-over
- ✓ Pantalon de marche
- ✓ lunettes de soleil
- ✓ paire de gants fins type polaire
- ✓ bonnet
- ✓ short
- ✓ plusieurs paires de chaussettes
- ✓ sous vêtements de rechange
- ✓ une serviette de toilette
- ✓ crème solaire
- ✓ stick à lèvres
- ✓ boîte plastique hermétique type « Tupperware » (contenance 1 litre) pour conditionnement des pique-niques, couteau, cuillère et fourchette
- ✓ gourde 1 à 2 litres
- ✓ mini trousse à pharmacie avec élastoplast, biogaze, désinfectant...
- ✓ lampe de poche (frontale de préférence)

- ✓ **une petite pharmacie personnelle** : élastoplast, double peau, pansements divers, anti diarrhéique (Immodium ou autre), antalgique (Doliprane ou autre), antibiotique à large spectre, médicament pour la gorge (lysopaine par exemple), pince à épiler, une paire de ciseaux,
- ✓ votre appareil photo
- ✓ vos papiers

SAC A DOS pour la journée :

Prévoir un sac à dos confortable de 30 à 45 litres pour vos effets de la journée (un vêtement chaud, une cape de pluie, une gourde, une boîte et des couverts personnels pour le pique-nique du midi, protection solaire et papiers d'identité) et un peu de place pour nous aider à transporter le pique-nique et des encas.

En vous souhaitant un agréable séjour Liberté ...

Si nous n'avons pas entièrement répondu à toutes vos questions sur ce voyage :

- appelez nous au : 05 61 97 66 04
- un e-mail à : info@surlshauteurs.com
- ou bien un courrier à :

SUR LES HAUTEURS
RANDONNÉES ET VOYAGES À PIED
v o t r e t r e k c o m m e n c e i c i . . .

23, Rue Gambetta
31390 CARBONNE
TEL : 05 61 97 66 04
www.surlshauteurs.com
info@surlshauteurs.com

Agence de voyage N° IM031170004
SARL Sur Les Hauteurs au capital de 15 000 €
R.C.P : MMA entreprise, MMA BP27 69921 OULLINS
Garantie financière : Groupama caution
Code APE : 9329 Z SIRET : 828 692 442 000 19
TVA intracommunautaire : FR27828692442