

# SUR LES HAUTEURS

RANDONNÉES ET VOYAGES À PIED

v o t r e t r e k c o m m e n c e i c i . . .


## TRAVERSEE DU JURA FRANCO SUISSE EN RAQUETTES

Randonnées en raquette, accompagnées, en itinérance

Séjour 6 jours, 5 nuits, 5,5 jours de raquettes

En auberge, en gîte et en hôtel \*\* familial sur la base de 6 personnes par chambre

				Saison			Départ garanti 			
Entre 2 et 3 Chaussures	Hôtel + Gîte	En itinérance	Portage de vos affaires personnelles pour la journée	J	F	M	A	M	J	A partir de 6 personnes
				J	A	S	O	N	D	



Ce raid se déroule sur les crêtes du Jura qui dominant le lac Léman et offrent des panoramas exceptionnels sur l'ensemble des Alpes, de l'Oberland bernois à l'Oisans.

Le portage des bagages est assuré par un véhicule d'étape en étape, chaque soir nous nous arrêtons dans un hôtel ou un gîte chaleureux. Il s'agit donc d'une traversée confortable !

Le Haut Jura est un pays de traditions : l'agriculture de montagne permet d'entretenir un paysage ouvert et varié, avec l'exploitation de la forêt et, dans les villages, plusieurs métiers de précision que les anciens effectuaient à domicile pendant les longs hivers. Au gré des lieux et des histoires, votre guide vous racontera cet artisanat, devenu une petite industrie.

Le Haut Jura c'est également un Parc Naturel Régional. Nous prendrons donc le temps d'apprécier le charme indescriptible de ses paysages : combes secrètes, crêts dominant la forêt, lacs gelés, hameaux dispersés. Tout en faisant notre trace nous apprendrons à reconnaître celles du renard, du lièvre, de l'écureuil ou du chamois en espérant une rencontre furtive et magique avec l'un ou l'autre !

## DATES & TARIFS :

<b>Du lundi au samedi</b>	<b>Prix par personne</b>
du 30 déc. au 04 janvier 2025	895 € *
du 20 au 25 janvier 2025	815 €
du 27 janv. au 01 février 2025	815 €
du 03 au 08 février 2025	855 €
du 10 au 15 février 2025	855 €
du 17 au 22 février 2025	855 €
du 24 fév. au 01 mars 2025	855 €
du 03 au 08 mars 2025	855 €
du 10 au 15 mars 2025	815 €

\* inclus le supplémente réveillon.

### LE PRIX COMPREND

- les frais d'organisation et l'encadrement
- la nourriture et l'hébergement en pension complète
- le portage des bagages
- le prêt des raquettes et des bâtons
- les transferts prévus au programme
- les taxes de séjours

### LE PRIX NE COMPREND PAS

- les boissons et dépenses personnelles
- le moyen de transport pour se rendre au lieu de rendez vous
- Le bus ou taxi pour la gare de Bellegarde
- l'assurance annulation - assistance - rapatriement - interruption de séjour

### REGLEMENT :

**A l'inscription :** Acompte de 30 % du prix du séjour

**Un mois avant le départ :** Le solde sans appel de notre part

Chèques vacances acceptés et paiement par carte bancaire possible

### L'ASSURANCE :

Nous vous proposons 3 formules d'assurances :

**Assurance Annulation + bagages + extension pandémie et épidémie** (3,4% du montant du séjour).

**Assurance Assistance Rapatriement + RC + pandémie et épidémie** (2% du montant du séjour).

**Assurance Multirisques : Annulation, Assistance Rapatriement, bagages, Retard transport + interruption séjour + extension pandémie et épidémie** (4,8% du montant du séjour).

Si vous avez votre assurance, il nous faudra une photocopie de votre attestation.

**ATTENTION :** LES SECOURS EN MONTAGNE EN SUISSE SONT PAYANTS. ETES VOUS SURS D'ETRE BIEN COUVERTS POUR LES FRAIS DE RECHERCHE ET SECOURS EN MONTAGNE PAR VOTRE ASSURANCE ?

## Déroulement du séjour

### Jour 1 : LE BRASSUS – COL DU MARCHAIRUZ (Suisse)

Accueil et transfert au point de départ.

Courte marche pour rejoindre une cabane isolée, pique-nique. Puis une magnifique randonnée sur les crêtes du **Mt Tendre** (1679 m) : la vue porte loin et permet d'observer **les Alpes bernoises et valaisannes** d'un côté et la vallée de Joux, berceau de la **fine horlogerie suisse**, de l'autre. Nuit au col du Marchairuz (1447 m).

Dénivelée : + 350 m / - 50 m

Longueur : 5 kms

Horaire : 3h

### Jour 2 : LES CRETES DU MONT TENDRE

Vue sur les alpes de l'oberland au Mont blanc et le lac Léman depuis le sommet des Monts de Bière (1530m), visite d'une ancienne fruitière d'altitude et de son « tuyé », toboggans dans les canyons du Cunay. Ascension du Grand Cunay (1567 m).

Deuxième nuit au Marchairuz.

Dénivelée : 450 m / - 450 m

Longueur : 9 kms

Horaire : 5h

### Jour 3 : COL DU MARCHAIRUZ - BOIS D'AMONT (FRANCE)

Nous faisons la trace au cœur du Parc Naturel Vaudois dans la **combe des Amburnex** pour rejoindre Bois d'Amont, **capitale de la boîte en bois**. Majestueuses forêts d'épicéas et histoires de frontières sont au programme de cette journée.

Transfert en navette à Prémanon (30 mn).

Dénivelée : + 300 m / - 650 m

Longueur : 13 kms

Horaire : 6 h 00 mn

### Jour 4 : LA DOLE

Transfert avec un petit train suisse (10 mn). **Nous flirtons avec la frontière pour guetter les chamois** et atteindre le sommet de la Dôle (1677 m). Un parcours sauvage au pied de la face sud de la Dôle, royaume des Chamois. Puis montée progressive, à travers de superbes **petits vallons**, jusqu'au sommet. Panorama sur **les Alpes Valaisannes et le massif du Mont-Blanc**. Retour au même hébergement.

Dénivelée : + 750 m / - 800 m

Longueur : 15 kms

Horaire : 6h30

### Jour 5 : LE MANON – LELEX

Transfert au Manon (20 mn). Une étape typique, à travers **les paysages de "prés bois"** qui font le charme du massif. Encore une journée sans croiser grand monde ! Nous traversons les « Hautes Combes », au cœur du **Parc Naturel du Haut Jura**, au pays des **Lapidaires**. Descente sur Lelex.

Dénivelée : + 250 m / - 720 m

Longueur : 12 kms

Horaire : 5h30

### Jour 6 : LE CRET DE LA NEIGE

L'apothéose avec l'ascension du Crêt de la Neige (1717 m), le point culminant du Jura. Approche en télécabine. Puis il s'agit de trouver la ligne de faiblesse dans les contreforts de la haute chaîne du Jura. Pour déboucher sur la crête qui domine Genève et son lac. Au sommet il est surprenant de découvrir un relief particulier avec un canyon creusé dans le calcaire !

Dénivelée : + 400 m / - 400 m

Longueur : 7 kms

Horaire : 4h

**Fin du séjour vers 15h30 à Lelex, départ du bus pour la gare TGV de Bellegarde à 15h40.**

**(ATTENTION ! les samedis 25/01, 01/02 et 15/03 : pas de bus mais un taxi - voir rubrique "dispersion")**

## ENNEIGEMENT

La randonnée hivernale est en pleine mutation ! On peut toujours parler de randonnée à raquettes mais il est peu probable que vous les gardiez au pied toute la semaine ! Certaines étapes sont en général bien enneigées et nécessitent les raquettes pour progresser, mais d'autres sont très souvent déneigées car trop bien exposées, nous marcherons alors à pied.

Nous sommes avant tout des randonneurs donc si la neige est absente nous assurons tout de même le départ de nos séjours. L'ambiance et la luminosité hivernale seront au rendez-vous même si nous ne pouvons pas chausser les raquettes.

La montagne est très différente en hiver, les couleurs ne sont pas les mêmes que l'été, et le soleil est plus bas sur l'horizon offrant des lumières de coucher de soleil tout au long de la journée !

## INFOS SÉJOUR

### NIVEAU : ENTRE 2 ET 3 CHAUSSURES






Pour marcheurs sportifs.

Accessible aux randonneurs qui n'ont jamais pratiqué la raquette à neige. Itinéraire vallonné avec des dénivelées de 450 m de moyenne.

Dénivelée moyenne : 450 m Maximum : 750 m

Longueur moyenne : 11,5 km Maximum : 15 km

Horaire moyen : 5 h 30 mn Maximum : 6 h 30 mn

	NIVEAU	Dénivelé	Temps de marche
	1	Jusqu'à 400 m	4 à 5h
	2	300 à 600 m	3 à 5h
	3	600 à 800 m	5 à 6h
	4	700 à 1200 m	5 à 7h
	5	1000 m et +	7h et +

## ACCUEIL

- **Vous venez en Voiture : rendez-vous Lundi à 11h30, devant la gare CFF du Brassus (Suisse) en tenue de randonneur avec votre gourde ou thermos pleine.**

Sur place votre accompagnateur vous accueille et assure le transfert de 10 mn en minibus jusqu'au départ de la randonnée. Les personnes venant en voiture laissent leur voiture à la gare du Brassus. Parking gratuit.

- **Vous venez en Train : rendez-vous Lundi à 11h00, devant la gare TGV de Vallorbe (Suisse) en tenue de randonneur avec votre gourde ou thermos pleine.**

Sur place notre partenaire taxi vous accueille et assure le transfert de 30 mn en minibus jusqu'au départ de la randonnée où vous retrouverez votre accompagnateur et les autres participants.

### **Accès voiture :**

- Venant d'une grande moitié nord de la France : L'autoroute A39 jusqu'à Poligny (sortie 7), puis la N5 endirection de Champagnole, St Laurent en Grandvaux, Morez et les Rousses. En arrivant aux Rousses, prendre à gauche pour rentrer dans le centre du village et passer devant la poste. Un peu plus loin tourner à gauche en direction de Bois d'Amont. La route longe le val de l'Orbe. Traverser le village de Bois d'Amont (4 km) et passer la frontière, encore 4 km et vous êtes au Brassus.
- Venant du sud-est de la France : prendre l'autoroute A40 puis A404 jusqu'à Oyonnax. Au bout de l'autoroute, poursuivre sur la D31 jusqu'à Dortan, puis sur la D436, traverser St Claude et continuer en direction de Genève. 3 km après le village de Septmoncel quitter la D436 pour emprunter sur la gauche la D25 qui passe à Lamoura et rejoint Les Rousses. Juste avant d'arriver aux Rousses (500 m après avoir rejoint la route de Genève), tourner à droite en direction de Bois d'Amont.  
La route longe le val de l'Orbe. Traverser le village de Bois d'Amont (4 km) et passer la frontière, encore 4 km et vous êtes au Brassus. La gare du Brassus est indiquée sur la gauche après le rond-point.

**Accès train :** gare TGV de Vallorbe, située sur la ligne Paris-Lausanne.

Horaires à vérifier sur [www.sbb.ch/fr](http://www.sbb.ch/fr)

Paris gare de Lyon 07h57 – Vallorbe 10h57

**Accès avion :** aéroport de Genève-Cointrin, puis train pour la gare CFF de la Cure. Nous prévenir à la réservation.

### **DISPERSION**

Le Samedi à 15h50 à Lelex.

- **Retour voiture :** Samedi vers 16h30 ou 17h00 au Brassus.  
Si vous avez laissé votre voiture au départ : transfert retour sur le Brassus,
- **Retour train : les Samedis 10, 17 et 24/02 – 02 et 09/03/2023 :** un bus part de Lelex et vous dépose à 16h45 en gare TGV de Bellegarde. Coût du bus Lelex-Bellegarde : environ 6 € à régler sur place.
- **Le Lundi 01/01 et les Samedis 20 et 27/01 – 03 et 16/03/23 :** le dernier bus est à 13h50, ce qui ne nous permet pas de faire l'ascension du Crêt de la Neige, nous affréterons donc un taxi dont le coût sera à partager entre les voyageurs. Tarifs indicatifs : 70 € pour un véhicule 4/5 places (environ 20 €/personne).  
Bellegarde 17h00– Paris gare de Lyon 01/01 - on 19h49  
Bellegarde 17h00 - Bruxelles 23h17 (via Paris gare de Lyon et Paris gare du Nord)  
Bellegarde 19h07– Paris gare de Lyon 21h49
- **Retour avion :** Le samedi nous pouvons vous déposer à la gare de La Cure vers 16h15 - 16h30 ou un train vous conduira directement à l'aéroport de Genève-Cointrin. Horaires sur <https://www.sbb.ch/fr/>

### **FORMALITES**

Carte d'identité ou passeport en cours de validité.

Les euros sont acceptés à peu près partout en Suisse.

Une assurance assistance-rapatriement est indispensable car les secours sont facturés très chers en Suisse.

## **HEBERGEMENT**

Lundi et mardi soir : Hôtel au col du Marchairuz, Chambres de 6 personnes dans un hôtel, wc et douche en commun

Mercredi et jeudi soir : Gîte à Prémanon, chambre collective (6 ou 10 personnes) dans une auberge chaleureuse, sanitaires communs.

Vendredi soir : Centre de vacances à Lelex, chambre de 6 à 8 personnes, sanitaires communs. Diner dans un restaurant du village à 500 m.

Hébergements avant ou après la randonnée :

Au Brassus

- Hôtel de la Lande \*\*\* tel. 0041 21 845 44 41

A Bellegarde :

- Hôtel HERMANCE \*\* tel. 04 50 56 28 04

- Hôtel le TOURING \*\* tel. 04 50 56 08 08

- Hôtel Restaurant la BELLE EPOQUE \*\*\* tel. 04 50 48 14 46

**REPAS** : Pension Complète.

Les dîners sont l'occasion de goûter aux spécialités locales : « boîte chaude », röstis, saucisses ... tout en conservant des menus variés et équilibrés (nous y veillons au fil de la semaine).

Les petits déjeuners sont adaptés à la pratique de la randonnée.

Les pique-niques sont copieux et accompagnés d'une boisson chaude. Si la température est basse, votre accompagnateur fera le maximum pour trouver un abri (chalet ou cabane) de manière à profiter du repas et de la pause de midi.

*Pour le premier pique-nique, il est apprécié que chacun des participants apporte une des spécialités de sa région d'origine, afin de commencer la randonnée par des échanges culturels fructueux.*

## **TRANSFERTS INTERNE**

Jour 1 : minibus jusqu'au départ de la randonnée.

Jour 5 : minibus jusqu'au départ de la randonnée.

Jour 6 : minibus jusqu'au Brassus pour les personnes ayant laissé leur voiture

## **PORTAGE DES BAGAGES**

Bagages transportés par nos soins par véhicule. Vos bagages seront disponibles tous les soirs.

Vous ne portez qu'un sac comportant les affaires pour la journée et le repas de midi fourni, réparti entre tous.

Durant la semaine, nous vous demandons d'avoir un bagage par personne pas trop volumineux (60 cm maximum), dont le poids ne dépasse pas 10 kg.

Nous nous déchargeons absolument de toute responsabilité en cas de détérioration de tout objet fragile (ordinateur portable, par exemple).

Par respect pour les personnes qui transportent vos bagages, pensez que vous êtes en montagne, que les abords des hébergements peuvent être malaisés (escaliers, neige ou glace en hiver, etc...) et qu'il faut quelquefois parcourir quelques centaines de mètres entre le véhicule et l'hébergement



Avec un peu d'habitude, votre bagage ne devrait pas dépasser 8 –10 kg, en effet :

- Les journées sont bien remplies, il est inutile d'amener une bibliothèque. Il est plutôt exceptionnel d'arriver à lire un livre complet durant la semaine.
- Les vêtements mouillés peuvent quasiment sécher tous les soirs à l'hébergement. Il est inutile de prévoir un change complet pour chaque jour.
- Prévoyez une paire de chaussures très légères pour le soir.
- Votre trousse de pharmacie doit être réduite au maximum. Dans votre sac à dos, vos médicaments personnels, quelques pansements, élastoplaste, etc... Votre accompagnateur est équipé d'une trousse de pharmacie complète avec ce qui est véritablement utile. Dans votre bagage, quelques médicaments de base (voir liste équipement).
- Pour la trousse de toilette, privilégiez l'indispensable, les petites contenances, les échantillons et les kits de voyages. Proscrire les pèse personnes !!!!
- Si vous partez pour plusieurs semaines, pensez à mettre dans un deuxième sac les affaires dont vous n'aurez pas besoin durant votre randonnée.

Une fois de retour, faites trois tas : ce que vous avez vraiment utilisé, ce que vous avez peu utilisé et ce que vous n'avez pas utilisé. Pour la prochaine randonnée, proscrire le troisième tas et posez-vous la question de la véritable utilité du deuxième.

Nul doute que ces bonnes habitudes vous seront utiles pour vos prochaines randonnées. Ces quelques conseils ont été élaborés- en collaboration avec leur accompagnateur - par un groupe de randonneurs qui a été en butte aux remarques acerbes des hébergeurs et des transporteurs en raison de la taille et du poids excessifs de leurs bagages.

## **GROUPE**

Les groupes sont constitués de 6 à 12 personnes.

## **ENCADREMENT**

Nathalie, Gauthier ou François, Accompagnateurs en Montagne Jurassiens, spécialistes de la randonnée hivernale, signataire de la charte de qualité France Raquette.

## **MATERIEL FOURNI**

Pour ces randonnées en raquettes il vous sera fourni une paire de raquettes "Inook Expert" très performantes. Leur système de fixation s'adapte à tous les types de chaussures (si vous avez un doute appelez-nous). Pour compléter l'équipement nous vous proposons des bâtons de ski.

## **SANTE :**

Aucun certificat de vaccination n'est exigé pour les voyageurs. Cependant, nous recommandons d'être à jour de ses vaccinations.

## **SAVOIR VIVRE ET RESPECT DE L'ENVIRONNEMENT :**

- Ne laisser aucun déchet errer dans la montagne, emportez toujours vos poubelles jusqu'au refuge.

## **INFORMATION SUR LA REGION**

Séjour au cœur du Parc Naturel Régional du Haut-Jura.

Situé au sud de la région de Franche-Comté, l'itinéraire offre des vues intéressantes sur 360°, mais on préférera s'attarder sur les Alpes que l'on découvre à l'Est et au Sud, depuis l'Eiger, jusqu'aux Ecrins. On voit parfois le Mont Pila au sud-ouest !

L'itinéraire suit la crête sommitale du massif du Jura du Nord au Sud.

Côté Jura (N-Ouest) il s'agit d'une succession de plateaux qui monte progressivement depuis la Bresse (plaine de la Saône). Ils sont recouverts de forêt et parsemés de lacs autour desquels l'homme a défriché pour y installer des villages et y faire de l'élevage laitier.

Côté Léman (S-Est), le Jura plonge plus ou moins brutalement sur la vallée du Rhône, occupée à cet endroit par un vaste lac !

Sur les crêtes le relief est vallonné et une végétation résiste sous forme de Bonzaï ! Quelques falaises sur la partie Sud de l'itinéraire offrent une ambiance plus « alpine ».

Sur le dernier plateau, où nous dormons 5 soirs sur 6, les villages sont nichés au creux de combes dans lesquels on trouve de petits lacs gelés, une végétation de tourbière (bouleaux) qui donne un aspect nordique.

## **BIBLIOGRAPHIE**

- « Le Jura au Cœur » - Jacques Besson - Editions Gap
- « Jura, Montagne en partage » - Gérard Benoit à la Guillaume – Editions Olizane

## **CARTOGRAPHIE**

Les cartes couvrant le secteur que nous allons traverser sont : Suisse 1/25000 "Vallée de Joux" et France IGN Top 25 n° 3327 ET et 3328 OT (+ la carte 3426 OT si vous ne trouvez pas la carte Suisse).

## **ADRESSES UTILES**

Itinéraire : [www.viamichelin.fr](http://www.viamichelin.fr)

SNCF : Tel : 0 892 35 35 35 ou <http://www.voyages-sncf.com>

CFF : trains suisses <http://www.sbb.ch/fr/>

Co-voiturage : [www.covoiturage.fr](http://www.covoiturage.fr) [www.123envoiture.com](http://www.123envoiture.com) [www.allostop.net](http://www.allostop.net)

Parc Naturel du Haut Jura : [www.parc-haut-jura.fr](http://www.parc-haut-jura.fr)



# Nécessaire et Indispensable

## EQUIPEMENT INDIVIDUEL A PREVOIR

### **Vêtements :**

Pour le haut du corps, le principe des 3 couches permet de gérer quasiment toutes les situations :

- un sous-pull à manches longues en matière respirante (fibre creuse).
- une veste en fourrure polaire chaude.
- une veste coupe-vent imperméable et respirante type gore-tex.

En marchant, par beau temps calme, le sous-pull peut suffire. Par temps de pluie, neige ou vent, il suffit de rajouter la veste imperméable. Par grands froids ou lors des pauses, la veste polaire est un complément indispensable.

Prévoir des vêtements qui sèchent rapidement et donc proscrire le coton. Préférez la laine, la soie et les fibres synthétiques qui permettent de rester au sec et au chaud aussi longtemps que possible.

Pensez à vous couvrir avant d'avoir froid, mais surtout à vous découvrir avant d'avoir trop chaud. La sueur est l'ennemi du randonneur à raquettes, car elle humidifie les vêtements qui sont rapidement glacés lors des pauses. Ainsi, il est très rare d'effectuer une ascension vêtu d'une veste polaire.

Eviter les anoraks et proscrire les combinaisons de ski.

### **La liste idéale :** (à adapter suivant la randonnée et la saison)

- 1 chapeau de soleil ou casquette.
- 1 foulard.
- 1 bonnet.
- 1 paire de moufles avec éventuellement des gants en soie et une paire de gants supplémentaire.
- T-shirts manches courtes en matière respirante de préférence (1 pour 2 à 3 jours de marche).
- 1 sous-pull à manches longues en matière respirante ou une chemise.
- 1 veste en fourrure polaire.
- 1 veste coupe-vent imperméable et respirante type gore-tex avec capuche.
- 1 cape de pluie ou un sur sac si vous possédez la veste ci-dessus.
- 1 pantalon de trekking ample.
- 1 sur pantalon imperméable et respirant type gore-tex (si votre budget vous le permet)
- 1 caleçon (peut-être utilisé le soir à l'étape).
- Chaussettes de marche (1 paire pour 2 à 3 jours de marche) Privilégier la laine ou les chaussettes spécifiques randonnée. Attention au coton pour les ampoules.
- 1 paire de chaussures de randonnée tenant bien la cheville et imperméables à semelle type Vibram. Pensez à « tester » auparavant les chaussures neuves et celles inutilisées depuis longtemps. Proscrire absolument les bottes et après-skis.
- 1 paire de guêtres.
- Des sous-vêtements.
- 1 maillot de bain (facultatif).
- 1 pantalon confortable pour le soir.
- 1 paire de chaussures de détente légères pour le soir.

## **Equipement**

- 1 sac à dos de 35/40 litres à armature souple, muni d'une ceinture ventrale et permettant d'accrocher les raquettes.
- Un grand sac plastique permettant de protéger l'intérieur du sac à dos.
- 1 paire de lunettes de soleil d'excellente qualité avec protection latérale.
- 1 thermos ou une gourde de préférence isotherme (1,5 litre minimum).
- 1 couteau de poche type Opinel.
- 1 petite pochette (de préférence étanche) pour mettre son argent, carte d'identité, carte vitale et contrat d'assistance.
- Nécessaire de toilette (privilégiez l'indispensable, les petites contenances, les échantillons et les kits de voyages).
- 1 serviette de toilette qui sèche rapidement.
- Boules Quiès ou tampon Ear (facultatif).
- Papier toilette + 1 briquet.
- Crème solaire + écran labial.
- Boite plastique hermétique (contenance 0,5 l minimum) + gobelet + couverts.
- 1 frontale ou lampe de poche.
- 1 couverture de survie.
- Un sac de couchage (duvet)
- Appareil-photo, jumelles (facultatif).

## **Pharmacie personnelle**

- Vos médicaments habituels.
- Médicaments contre la douleur : paracétamol de préférence.
- Pastilles contre le mal de gorge.
- Bande adhésive élastique, type Elastoplaste en 8 cm de large.
- Jeux de pansements adhésifs + compresses désinfectantes.
- Double peau (type Compeed ou SOS ampoules).
- 1 pince à épiler

**En vous souhaitant un agréable séjour dans le Jura...**

**Si nous n'avons pas entièrement répondu à toutes vos questions sur ce voyage :**

- ☒ **appelez nous au : 05 61 97 66 04**
- ☒ un e-mail à : [info@surleshauteurs.com](mailto:info@surleshauteurs.com)
- ☒ ou bien un courrier à :

**SUR LES HAUTEURS**  
RANDONNÉES ET VOYAGES À PIED  
v o t r e t r e k c o m m e n c e i c i . . .

23, Rue Gambetta  
31390 CARBONNE  
TEL : 05 61 97 66 04  
[www.surleshauteurs.com](http://www.surleshauteurs.com)  
[info@surleshauteurs.com](mailto:info@surleshauteurs.com)

Agence de voyage N° IM031170004  
SARL Sur Les Hauteurs au capital de 15 000€  
R.C.P : MMA entreprise, MMA BP27 69921 OULLINS  
Garantie financière : Groupama caution  
Code APE : 9329 Z SIRET : 828 692 442 000 19  
TVA intracommunautaire : FR27828692442