

SUR LES HAUTEURS

RANDONNÉES ET VOYAGES À PIED

v o t r e t r e k c o m m e n c e i c i . . .

LE GRAND TOUR DE MADERE : Lévada, Sommets et sentiers côtiers

Randonnées en liberté, en semi itinérant, sans portage

Séjour 15 jours, 14 nuits, niveau Moyen

En Résidenciel et en hôtel *** sur Funchal

				Saison						Départ garanti 
2 chaussures	Résidenciel et Hôtel ***	En itinérance	Portage de vos affaires personnelles pour la journée	J	F	M	A	M	J	A partir de 2 personnes
				J	A	S	O	N	D	



Madère, une île extraordinaire avec un condensé de paysages variés, un relief très montagneux, des falaises plongeant dans l’océan ... Ce paradis floral regorge de mille parfums, de couleurs, qui contrastent avec les maisons blanches entourées de vignes ou de bananiers. Une découverte complète des plus beaux massifs et des plus belles randonnées, avec des paysages variés, durant deux semaines de trek. Un séjour combinant la découverte des deux parties majeures de l’île à savoir, la côte sud et la côte nord. Dépaysement garanti entre toutes ces superbes randonnées côtières ou le long des lévadas, sans oublier l’ascension du plus haut sommet de l’île : **le Pico Ruivo**, avec le **Pico Ariero** ! Vous goûterez bien évidemment à la célèbre poncha, en guise d’apéro !

NOS POINTS FORTS

- des hébergements familiaux, et de qualité, pour privilégier l'échange avec nos hôtes
- la dernière nuit, en hôtel ***, très confortable, sur Funchal, au cœur de la vieille ville
- de courts transferts pour se rendre sur le site des départs des randonnées
- les 2 plus hauts sommets : **le Pico Ruivo** (1862 m) avec le **Pico Ariero** (1816 m).

TARIF : sous toute réserve de disponibilités auprès de nos partenaires hôteliers au moment de la réservation !

DATE : du 01^{er} mars au 31 octobre 2025

Basse saison : du 01 mars au 05 avril 2025 et du 01 juin au 31 octobre 2025

Haute saison : du 06 avril au 31 mai 2025

Nombre personnes	Basse Saison	Haute Saison
2 personnes	1455 €	1525 €
3 personnes	1415 €	1465 €
4 personnes	1365 €	1425 €
5 personnes	1335 €	1395 €

Supplément Single : + 250 € par personne

- **Autres dates possibles pour les groupes. Nous consulter à l'avance.**

LE TARIF COMPREND :

- tous les transferts en taxi, du premier jour de l'aéroport à l'hôtel sur Machico, au dernier jour de l'hôtel à Funchal à l'aéroport,
- tous les transferts des bagages comme mentionnés dans le circuit,
- tous les transferts matins et soirs, pour faire toutes les randonnées,
- l'hébergement en hôtel *** sur Funchal en B&B (nuit et petit déjeuner),
- l'hébergement en demi-pension, sur la base de chambre double,
- la nourriture pendant le trek (repas matin et soir au restaurant),
- un topo guide détaillé, avec une carte scannée de chaque randonnée,
- la taxe de séjour

LE TARIF NE COMPREND PAS :

- les boissons,
- le vol international,
- les taxes d'aéroport,
- tous les repas du midi,
- l'assurance,
- les entrées des musées ou monuments.

REGLEMENT :

A l'inscription : Acompte de 30 % du prix du séjour

Un mois avant le départ : Le solde sans appel de notre part

Chèques vacances acceptés et paiement par carte bancaire possible

LES ASSURANCES :

Nous vous proposons 3 formules d'assurances :

Assurance Annulation + bagages + extension pandémie et épidémie (3,4% du montant du séjour).

Assurance Assistance Rapatriement + RC + pandémie et épidémie (2% du montant du séjour).

Assurance Multirisques : Annulation, Assistance Rapatriement, bagages, Retard transport + interruption séjour + extension pandémie et épidémie : (4,8% du montant du séjour).

Si vous avez votre assurance, il nous faudra une photocopie de votre attestation.

Votre itinéraire



Déroulement du trek

Jour 1 : MADERE – MACHICO



Départ et vol pour Madère, arrivée en fin d'après-midi. Transfert à Machico, qui fut la première ville fondée à Madère.

Nuit en hôtel.

Jour 2 : PUNTA DE SAO LOURENÇO



Randonnée à Sao Lourenço, la pointe orientale de l'île. Cette vaste avancée rocheuse révélera ses formations volcaniques extraordinaires avec leurs falaises bigarrées somptueuses.

Sur le retour possibilité de se baigner dans la baie d'Abra.

4h30 de marche. Nuit en hôtel.

Jour 3 : BOCA DO RISCO A PORTO DA CRUZ



Petit transfert jusqu'à notre point de départ pour rejoindre la Boca do Risco, col surplombant la mer de plus de 300 mètres... Ensuite, nous suivons un sentier côtier spectaculaire taillé dans la roche pour rejoindre le village côtier de Porto Da Cruz. Enfin un petit transfert nous conduira à Ilha où Manuel nous accueille dans son hôtel familial sur les hauteurs de la côte nord de l'île.

*5h de randonnée, 200 m de dénivelée positif, 400 m négatif.
Nuit en Residencial*

Jour 4 : LEVADA DE PORTELLA A RIBEIRO FRIO



Belle journée de randonnée le long d'une superbe levada, vous offrant de magnifiques points de vue, sur cette cote déchiquetée de l'île !

5h de randonnée, 250 m de dénivelé positif. Nuit en Residencial

Jour 5 : LA CALDEIRO VERDE



Manuel nous ménagera une pause à Santana, seul village de l'île à avoir sauvegarder les traditionnelles « palheiros », ces maisons souvent colorées au grand toit de chaume. Nous suivons une lévada traversant une forêt tropicale pour atteindre le Caldeiro Verde (chaudron vert) : très belle cascade se jetant dans une belle vasque.

5h30 de randonnée, 200 m de dénivelé positif et 200 m en négatif. Nuit en Residencial

Jour 6 : PICO RUIVO + PICO ARIEIRO



Une belle randonnée pour faire dans la journée les 2 plus hauts sommets de l'île !
Un itinéraire en haute montagne, avec quelques passages câblés et de nombreux tunnels.
De magnifiques points de vue pendant toute cette randonnée sur les hauteurs !

5h30 à 6h au total et 300 m en positif, avec plusieurs passages câblés et quelques tunnels

Jour 7 : RANDONNEE DE SAO JORGE A SANTANA



Très belle randonnée en bord d'océan, avec de superbes points de vue, sur cette belle cote Sud !
Nous randonnerons à travers de petits sentiers avec l'océan, en toile de fond, pour découvrir quelques petits villages.
Belle randonnée tout en douceur, étape de transition, avant de poursuivre le périple pour l'autre partie de l'île !

4h30 de randonnée, 250 m de dénivelé positif. Nuit en Residencial

Jour 8 : LEVADA DE LA RIBEIRA



Transfert à Galhano, puis une belle randonnée le long de la lévada de la Ribeira de Janela sur 17 km, tout en pente douce, en descendant sur Porto Moniz.

6h et 1200 m en dénivellée négatif, nuit à Porto Moniz.

Jour 9 : RANDONNEE DES 25 SOURCES



Une belle randonnée au centre du plateau de Paul Do Serra, pour aller découvrir deux belles vallées avec de nombreuses cascades

4h30 au total et 300 m en négatif et 100 m en positif, avec plusieurs passages câblés, nuit en Résidencial

Jour 10 : JOURNEE LIBRE A PORTO MONIZ, AVEC SES PISCINES NATURELLES

Jour 11 : RANDO DE JARDIM DO MAR A LA CENTRALE DE CALHETA



Départ de la centrale de Calheta pour suivre une superbe lévada, vous offrant de superbes points de vue sur toute cette belle cote déchirée, avec l'océan en toile de fond.

5h30 de randonnée et 450 m en positif et 450 m en négatif, nuit en hôtel

Jour 12 : PONTA DO SOL A CALHETA



Encore une belle escapade dans des décors fleuris, en bord de mer, avec des panoramas splendides, en suivant encore une belle partie d'une lévada fleurie.

*4h30 de randonnée, 400 m de dénivelé positif et négatif.
Nuit en hôtel*

Jour 13 : LEVADA NOVA



Nous partons en randonnée le long de la lévada do Norte, en passant par de jolis petits villages dont celui de Lombada Dos Marinheiros et ensuite une belle descente sur Jardim Do Mar face à l'océan.

*5h30 de randonnée, 450 m de dénivelé positif et en négatif.
Nuit en hôtel*

Jour 14 : TRANSFERT A FUNCHAL



Une journée libre bien remplie en perspective ! La découverte de la ville offre de nombreuses variantes : vieux quartiers, ports, musées, églises, jardins, petits bars et resto, et l'incontournable marché multicolore (fleurs, fruits et légumes, poisson). Pour ceux qui n'ont pas encore rangé leurs godillots, des balades très agréables sur les hauteurs de la ville sont possibles. Du flâneur contemplatif à l'hyperactif curieux de tout, il y en a pour tous les goûts !

Nuit en hôtel ***

Jour 15 : FUNCHAL ET AEROPORT

Note : nous pouvons être amenés à modifier quelque peu l'itinéraire indiqué en cas de force majeure en fonction de la météo, de la date, du nombre et/ou du niveau des participants.

Info trek






NIVEAU : 2 CHAUSSURES

Pour bons marcheurs, étapes de **5h de marche en moyenne**, avec des dénivelées généralement comprises entre **300 et 500 m de dénivelé**.

Notez cependant que les jours 6 et 8 durent 6h, avec 1200m de dénivelée négative pour le jour 8, mais il s'agit d'une très longue descente en pente douce. Nous avons estimé que ce séjour est globalement d'un niveau 2 chaussures.

Pas de difficulté particulière sur le parcours si ce n'est *quelques passages vertigineux*.

Notre parcours emprunte des chemins caillouteux, nous recommandons de bonnes chaussures de marche à tige montante.

	Niveau	Dénivelé	Temps de marche
	1	Jusqu'à 400 m	4 à 5h
	2	300 à 600 m	3 à 5h
	3	600 à 800 m	5 à 6h
	4	700 à 1200 m	5 à 7h
	5	1000 m et +	7h et +

TRANSFERTS :

Tous les transferts sont effectués en taxi privé, avec un chauffeur parlant le français, pour se rendre sur les sites, pour les départs et retour des randonnées.

Nous nous occupons également de tous vos transferts de bagages.

PORTAGE :

Pas de portage, uniquement les affaires de la journée.

BAGAGES :

Votre sac de voyage suivra par taxi, vous le retrouverez le soir à l'étape.

GROUPE :

Minimum 2 personnes.

LE VOYAGE LIBERTE :

Ce circuit s'effectue sans accompagnateur et sous votre propre responsabilité.

Nous vous fournissons toutes les indications nécessaires au bon déroulement de votre circuit, mais nous ne pouvons en aucun cas être responsable d'une erreur d'itinéraire ou d'un départ trop tardif le matin qui pourrait poser des problèmes pour arriver à l'étape suivante.

HEBERGEMENT : (*dans la mesure où nous pouvons trouver encore de la disponibilité, auprès de nos hébergeurs, au moment de votre réservation !*) *Si toutefois, nous devons changer de style d'hébergement, vous en seriez avertis !*

Residencial très confortable sur Machico, Ilha et sur Santana

Hôtel sur Jardim Do Mar

Hôtel ** sur Porto Moniz

Hôtels ***, sur Funchal, dans le vieux quartier, proche du marché !

Vous êtes en formule B&B en hôtel sur Funchal, c'est à dire, nuitée et petit déjeuner.

EXTENSION PORTO SANTO :

Nous pouvons vous proposer différentes possibilités d'extension sur l'île de Porto Santo, en Résidencial en B&B, en hôtel 3* ou en hôtel 4*, en formule B&B, ou en formule demi-pension.

N'hésitez pas à nous contacter pour des extensions allant de 2 à 7 jours, pour se reposer sur cette belle île.

NOURRITURE :

Nous mangerons de l'*espada*, poisson sabre, et autres délices de la mer. Sans oublier les délicieuses *espetadas*, brochettes de viande, et des soupes locales. Bien sûr la cure de *fruits tropicaux* en tous genres est incontournable ! Et pour se remettre d'une longue (et même d'une courte !) journée de marche, dégustons un petit verre de *vin de Madère*, sec ou doux, et sans excès bien sûr...

REPAS :

Demi-Pension pendant toute la durée du trek

Petit-déjeuner et repas du soir pris au restaurant.

Tous les repas de midi ne sont pas compris dans la formule liberté.

Les repas à Funchal sont également à votre charge.

AERIEN : En option

En effet, la plupart du temps, les participants réservent eux-mêmes leur vol suivant leurs souhaits, leurs dates, et de notre côté, nous nous occupons des prestations terrestres (transfert bagages, réservation hébergements, etc...)

Néanmoins, nous pouvons faire votre réservation de l'aérien. En effet, nous réalisons des devis avec les tarifs des compagnies aériennes à l'instant T, c'est-à-dire que, plus le temps passe, plus les tarifs changent, car l'avion est compartimenté en plusieurs classes, avec des tarifs différents.

Si votre réponse dépasse un certain laps de temps, nous ne pourrons vous garantir le tarif initial !

FORMALITE :

N'oubliez pas votre carte d'identité ou le passeport.

SANTE :

Aucun certificat de vaccination n'est exigé pour les voyageurs venant d'Europe.

Etre à jour de ses vaccinations.

Cependant les rappels du tétanos et de la typhoïde sont néanmoins conseillés.

SOUVENIRS :

Artisanat : vannerie, broderies principalement. Il est possible de rapporter des fruits ou fleurs (emballage prévu à cet effet) ainsi qu'une bonne vieille bouteille de vin de Madère...

CONVOCATION :

Elle vous sera envoyée quelques jours avant votre départ et mentionne les horaires de départ et de retour.

Remise des billets à l'aéroport sur présentation de votre convocation.

MARCHE DE FUNCHAL :

Attention, le marché de Funchal ferme ses portes le samedi dès 14 h jusqu'au lundi matin 9h !

La plupart des magasins sont fermés le samedi après-midi et tout le dimanche.

EAU :

L'eau du robinet est potable sur toute l'île de Madère.

L'eau de source est également potable à Madère.

Informations sur Madère

SITUATION GEOGRAPHIQUE :

L'île de Madère est située dans l'océan atlantique, elle est le résultat de plusieurs éruptions sous-marines, survenues à l'époque tertiaire. Elle est longue de 57 km et large de 22 km et à une superficie de 741 km. Sa population ne cesse d'augmenter au fil du temps, elle était de 300 000 habitants en 2002.

Son histoire commence quand les Portugais la découvrent entre 1317 et 1336, c'est à dire, après l'alliance établie, le premier février 1317, entre le Roi du Portugal D.Dinis et L'Amiral Génois Manuel Pessanha. De cette date, l'île de Madère figurait sur les cartes géographiques. A partir de 1420, date où il y a eu les premiers hommes et femmes sur l'île. L'île était très déserte, il n'y avait qu'une forêt dense recouvrant toute l'île avec une grande quantité de lézards et d'oiseaux. La capitale de l'Archipel est Funchal qui doit son nom au fenouil ("funcho") qui poussait en abondance à cet endroit. De même, l'île principale s'appelle "Madeira" ("bois" en Français) en raison de la forêt dense qui recouvrait entièrement l'île lors de sa découverte.

L'île, montagne d'origine volcanique coupée de profondes vallées descendant vers l'océan, a une forme allongée d'est en ouest : sa longueur est d'environ 55 km, sa largeur de 24 km, le développement de ses côtes est de 160 km. L'altitude moyenne est de 1 300 mètres, les points culminants sont le Pico Ruivo (1 862 mètres), le Pico das Torres (1 850 mètres) et le Pico do Arieiro (1 818 mètres). Les côtes sont en général abruptes et découpées, et les plages de sable fin sont rares. À l'est, la Ponta de São Lourenço forme un cap effilé et relativement peu élevé qui se prolonge par deux îlots.

La laurisilva, forêt de lauriers qui couvrait l'île avant sa colonisation et qui lui a donné son nom (Madeira signifie « bois » en portugais), a été presque entièrement brûlée par les premiers colons, et seules quelques surfaces dans les vallées au nord de l'île ont été préservées. Elle a été inscrite au patrimoine mondial de l'UNESCO en 1999. Mais la forêt a repoussé depuis et des essences européennes et tropicales apportées par les colons cohabitent avec des espèces endémiques.

LE CLIMAT :

L'île de Madère est située en zone subtropicale : son climat est donc très doux toute l'année, avec une amplitude thermique annuelle faible (16 ° l'hiver, 23 ° l'été à Funchal) et des températures toujours tempérées par l'océan. Les jours de forte chaleur sont très rares même en été, et la température descend rarement au-dessous de 10 ° l'hiver. Le vent souffle d'ouest à nord-ouest en hiver (circulation tempérée) et de nord-est en été (alizés). D'où un contraste saisissant entre une partie nord souvent brumeuse et très arrosée et une partie sud plus sèche et plus ensoleillée, surtout en été. Les précipitations varient de 500 mm au sud-est de l'île à plus de 2 000 mm sur les pentes nord. Les précipitations tombent essentiellement d'octobre à mars (régime océanique) et la sécheresse sévit de mai à septembre (anticyclone des Açores) dans la partie sud de l'île. Pour profiter des précipitations régulières du nord et de l'ensoleillement du sud de l'île, les Madériens ont construit un vaste réseau de canaux sinuant le long des courbes de niveau (levadas), réseau qui parcourt toute l'île.

ÉCONOMIE :

L'agriculture produit des bananes destinées au marché local et métropolitain, des fleurs, et le vin de Madère qui jouit d'une grande réputation à l'exportation. L'industrie est peu diversifiée, elle est surtout à caractère artisanal, avec la production de broderies, de tapisseries, d'articles de vannerie. La zone franche de Madère concentre des activités financières, industrielles et commerciales assurées par des firmes étrangères attirées par des incitations fiscales avantageuses. La Communauté européenne a contribué de façon importante au développement des infrastructures par le moyen de subventions du FEDER. Il y a notamment des travaux très importants d'adaptation du réseau routier, rendus difficiles par la configuration très montagneuse de l'île.

L'aéroport principal de Madère est situé à Santa Cruz. L'allongement de la piste à 2 781 mètres en 2000, qui permet de recevoir pratiquement tous les types d'avions, et l'ouverture d'un nouveau terminal en 2002, ont facilité le développement du tourisme. L'île de Madère est reliée à l'Europe (principalement Lisbonne et Porto) ainsi qu'à l'Amérique du Sud et aux Açores.

TOURISME :

Le tourisme est un secteur important de l'économie de la région puisqu'il contribue pour 20 % au PNB, soutenant toute l'année les activités liées au commerce et aux transports et fournissant un débouché aux productions locales. La part des hôtels et des restaurants dans le PNB (9 %) témoigne aussi de cette importance. L'île de Porto Santo, qui jouit d'un climat ensoleillé et dispose d'une plage de sable de neuf kilomètres de longueur, est entièrement consacrée au tourisme. Ces dix dernières années, elle a connu un fort accroissement de ses capacités hôtelières.

GASTRONOMIE :

Soupe régionale : soupe de tomate et oignon avec un œuf poché

Caldo verde : soupe à base de pomme de terre et de chou vert

Espetada : morceaux de viande de bœuf en brochettes

Espada : excellent poisson local, poisson sabre

Bife de Atum : steak de thon

Bacalhau : plat avec de la morue

Espadarte : espadon

Bolo de caco : pain plat et rond, fabriqué avec de la farine et de la patate douce

Bolo de mel : genre de pain d'épices à la mélasse

Nécessaire et Indispensable

Pour l'hôtel

- Un sac ou une valise pour vos affaires des 15 jours
- Vos affaires de rechange
- Une trousse de toilettes
- Une paire de chaussures légères pour le soir
- Pour les lunettes de vue, pensez à prendre une paire de rechange.

Équipement vestimentaire pour la randonnée

La technique des 3 couches permet de rester au chaud et au sec.

1. Couche respirante
2. Couche isolante
3. Couche protectrice

Pour appliquer cette méthode, il vous faut

- Tee-shirts manches longues ou courtes et respirants (pas de coton)
- Veste ou sweat polaire type Polartec
- Gilet sans manche coupe-vent
- Veste imperméable, respirante et coupe-vent avec capuche. (Le Gore-tex reste le matériau de référence)
- Un pantalon de randonnée léger et stretch ou un pantalon transformable
- Un short
- Paires de chaussettes semi montantes ou basses
- Casquette
- Bonnet
- Gants légers ou sous-gants en soie.

Pour la randonnée

- Un sac à dos de 30/40 litres avec une ceinture ventrale
- Une housse de protection du sac à dos (souvent intégrée dans celui-ci)
- Une paire de chaussures imperméables avec un bon maintien de la cheville
- Une pochette étanche pour vos papiers, téléphone etc...
- Une poche plastifiée pour protéger vos affaires à l'intérieur du sac à dos
- Protection solaire (crème et stick à lèvres)
- Lunettes de soleil catégorie 2, 3 ou 4
- Couverts, couteau et gobelet
- Une gourde
- Petit tapis de sol (pour vous asseoir pendant la pause déjeuner)
- Papier toilette avec une petite poche (*pour ne pas le laisser dans la nature*)
- Couverture de survie
- Une paire de lacets de rechange.

Une petite pharmacie personnelle (votre guide a une pharmacie pour le groupe)

- Vos médicaments si traitement
- Médicament antalgique (douleurs et fièvre), anti diarrhéique, anti-inflammatoire et un antispasmodique
- Pansements et double peau type Compeed

Sac à dos pour la journée :

Prévoir un sac à dos confortable de 30 à 45 litres pour vos effets de la journée (un vêtement chaud, une cape de pluie, une gourde, une boîte et des couverts personnels pour votre pique-nique du midi, protection solaire et papiers d'identité) et des encas.

Petit conseil : vos affaires de rechange, classez-les et ranger-les dans des poches plastiques afin de mieux les protéger de la poussière et de la pluie.

En vous souhaitant un agréable trek Liberté ...

Si nous n'avons pas entièrement répondu à toutes vos questions sur ce voyage :

- appelez nous au : 05 61 97 66 04
- un e-mail à : info@surleshauteurs.com
- ou bien un courrier à :

SUR LES HAUTEURS
RANDONNÉES ET VOYAGES À PIED
v o t r e t r e k c o m m e n c e i c i . . .

23, Rue Gambetta
31390 CARBONNE
TEL : 05 61 97 66 04

www.surleshauteurs.com
info@surleshauteurs.com

Agence de voyage N° IM031170004
SARL Sur Les Hauteurs au capital de 15 000€
R.C.P : MMA entreprise, MMA BP27 69921 OULLINS
Garantie financière : Groupama caution
Code APE : 9329 Z SIRET : 828 692 442 000 19
TVA intracommunautaire : FR27828692442