

SUR LES HAUTEURS

RANDONNÉES ET VOYAGES À PIED

v o t r e t r e k c o m m e n c e i c i . . .

TREK EN NAMIBIE, LA MAGIE DU NAMIB

Trek accompagné itinérant, avec un guide/chauffeur francophone

Séjour 14 jours, 13 nuits, 6 jours de marche et 2 jours de safari

En formule camping, nuit sous Tente pendant le trek et en hôtel sur Windhoek

				Saison Toute l'année		Départ garanti 				
2 Chaussures	En camping et en hôtel	En itinérance	Portage de vos affaires personnelles pour la journée	J	F	M	A	M	J	À partir de 4 personnes
				J	A	S	O	N	D	



Il nous était impossible de concevoir un voyage en Namibie, sans vous faire découvrir le célèbre **désert du Namib**, considéré comme le plus ancien désert du monde. Celui qui a donné son nom au pays, regorge de paysages d'une beauté époustouflante, aux contrastes saisissants entre massifs montagneux à l'Est et mer de sable bordée à l'ouest, par l'Océan Atlantique.

Mais la richesse et la diversité de cette terre Australe ne se limite pas à ce territoire aride car il y a d'autres merveilles géologiques comme le massif de **Naukluft**, le canyon de **Sesriem**, le mystique **Deadvlei**, le **Spitzkoppe** ou encore le **Parc National d'Etosha**.

De ce fait, ces sites magiques et incontournables se dévoileront petit à petit à vous, durant cette aventure unique.

Le pays abrite également une importante variété d'animaux. Les **zèbres**, les **damans des rochers**, les **antilopes** se sentent chez eux sur les escarpements. Les **oryx gazelles**, certaines antilopes ou encore les **autruches** sont plus à l'aise dans les plaines.

Partez découvrir l'**essentiel** de ce pays insolite, lors de ce **voyage hors du temps...**

NOS POINTS FORTS

- Un circuit bien équilibré, pour découvrir les sites les plus **remarquables** du pays
- Deux jours de safari photo dans le **Parc National d'Etosha**
- La découverte de la **Namibie** avec un guide local francophone tout le long du séjour
- Les nuits en tente Camping au cœur des **Montagnes de Pierre**

DATES ET TARIFS

DATES	PARIS
04/01 au 17/01/2025	3495 €
08/02 au 21/02/2025	3425 €
08/03 au 21/03/2025	3425 €
05/04 au 18/04/2025	3895 €
11/05 au 24/05/2025	3715 €
07/06 au 20/06/2025	3855 €
12/07 au 25/07/2025	3995 €
09/08 au 22/08/2025	3955 €
07/09 au 20/09/2025	3675 €
05/10 au 18/10/2025	3675 €

Tarif Single : 130 € par personne

Autres dates possibles pour groupes constitués, n'hésitez pas à nous demander.

Vols de Province possibles, nous contacter

LE TARIF COMPREND

- Le vol international de Paris sur Windhoek A/R,
- Les taxes d'aéroport,
- Tous les transferts mentionnés dans le circuit, du jour 1 au jour 12
- Le transfert du jour 2, de l'aéroport à l'hôtel,
- Le transfert du jour 13, de l'hôtel à l'aéroport,
- 8 nuits en tente en pension complète,
- 2 nuits en hôtel avec petit déjeuner en hôtel,
- 1 nuit sous tente avec tous les repas,
- L'encadrement par un guide/chauffeur francophone,
- Les frais d'entrée dans les parcs nationaux,
- 2 litres d'eau par jour et par personne.

LE TARIF NE COMPREND PAS

- Les boissons,
- Les repas des jours 1, 2, 6, 13 et 14,
- Les assurances.

RÉAJUSTEMENT TARIFAIRE

Les tarifs indiqués sur notre fiche détaillée et sur notre site, ne sont valables que pour certaines classes de réservation auprès des compagnies aériennes. Ces tarifs pourront être modifiés au moment de votre réservation, en cas d'indisponibilité de places dans ces classes. Vous en serez informé très rapidement et votre inscription, ne sera validée qu'après votre acceptation.

RÈGLEMENT

A l'inscription : Acompte de 30 % du prix du séjour

Un mois avant le départ : Le solde sans appel de notre part
Chèques vacances acceptés et paiement par carte bancaire possible sur demande

LES ASSURANCES

Nous vous proposons 3 formules d'assurances :

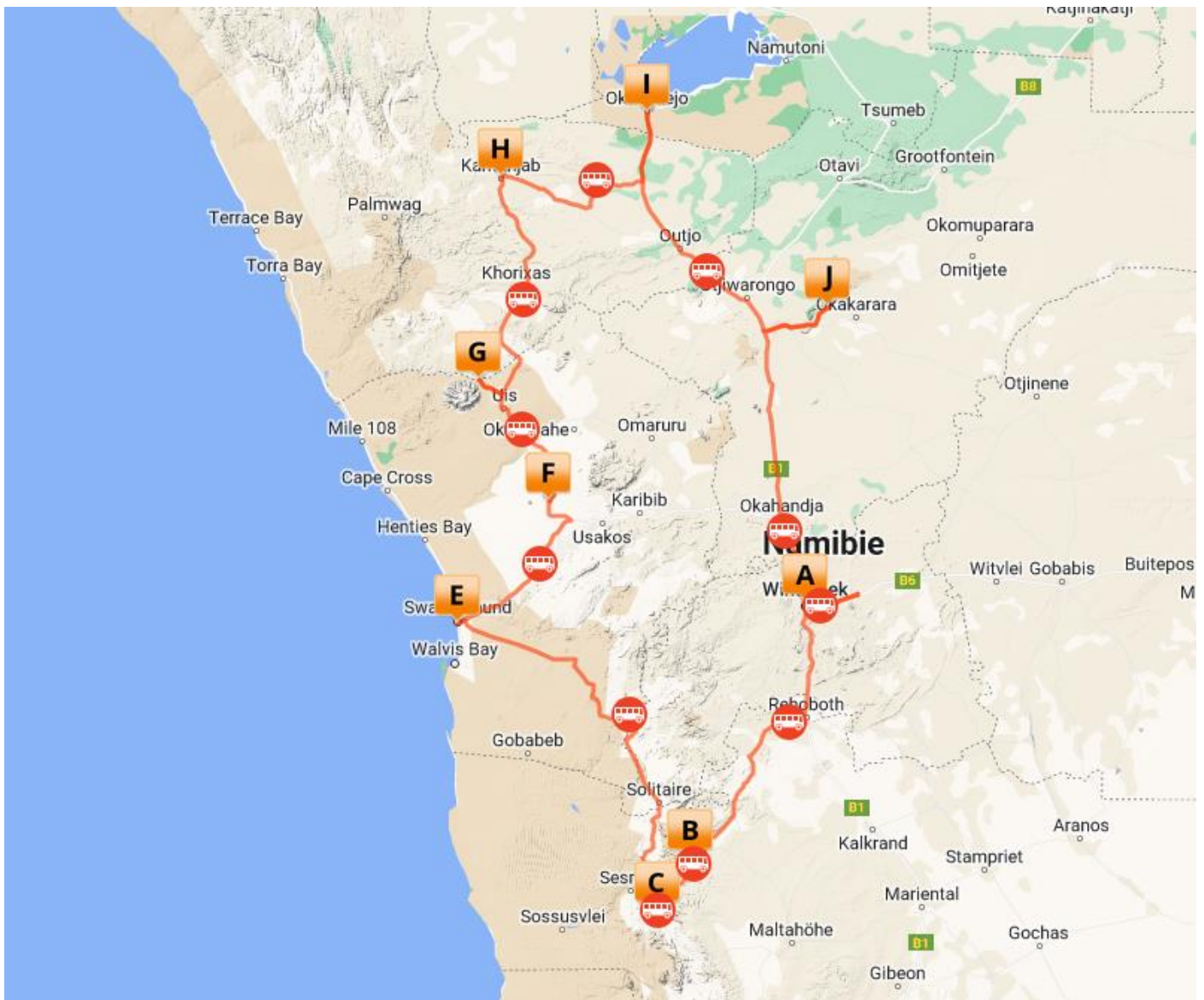
Assurance Annulation + bagages + extension pandémie et épidémie (**3,4%** du montant du séjour).

Assurance Assistance Rapatriement + RC + pandémie et épidémie (**2%** du montant du séjour).

Assurance Multirisques : Annulation, Assistance Rapatriement, bagages, Retard transport + interruption séjour + extension pandémie et épidémie : (**4,8%** du montant du séjour).

Si vous avez votre assurance, il nous faudra une photocopie de votre attestation.

Votre itinéraire



Déroulement du trek

Jour 1 & 2 : VOL ET ARRIVÉE À WINDHOEK

Arrivée à Windhoek. Accueil à l'aéroport par votre guide.

Visite de la capitale. Déjeuner et dîner libre.

Nuit et petit déjeuner en lodge

Jour 3 : NAUKLUFT MOUNTAIN ZEBRA PARK



Départ matinal pour le désert de Namib et installation au lodge. Puis, randonnée en début d'après-midi qui nous permet d'explorer le plateau du **Naukluft**. Depuis le parking du parc **Namib Naukluft**, l'itinéraire commence par une montée sur le plateau. Au bout de quelques minutes, des vues à couper le souffle sur la vaste plaine s'offrent à vous.

Le sentier descend ensuite dans une gorge, un passage avec des chaînes, peu vertigineux permet de traverser un premier bassin. La randonnée se poursuit sur des rochers aux couleurs chatoyantes, via un deuxième bassin plus facile à traverser, jusqu'à une piste qui ramène au parking.

Entre 4 à 5h00 de marche. Dîner et nuit en tente

Jour 4: NAUKLUFT – CANYON DE SESRIEM



Départ pour le **Waterkloof Trail**, une randonnée assez longue, avec des montées raides et quelques sauts dans les rochers. Les vues sont toutefois magnifiques, avec une faune et flore exceptionnelles.

Vous commencez par remonter la rivière **Naukluft** à travers de magnifiques gorges, souvent remplies de mares rocheuses, après les pluies.

Retour au camp et déjeuner.

Puis, nous prendrons la route pour **Sesriem**, entrée du Parc National du Namib.

Transfert environ 65 km

Environ 6h00 de randonnée. N'oubliez pas vos jumelles.

Dîner et nuit en tente

Jour 5 : SESRIEM – SOSSUSVLEI – DUNE 45 – SESRIEM CANYON



Le matin, rando au lever du soleil sur la dune 45. Petit déjeuner au pied des dunes. Puis, direction les dunes de **Sossusvlei** et la vallée de la **Tshauchab** pour y découvrir les dunes géantes du plus vieux désert au monde. Cette visite est éblouissante grâce au jeu des lumières et des ombres mais surtout impressionnantes avec les plus hautes dunes au monde (plus de 300 mètres). Nous y voyons le **Dead Vlei**, lac asséché dont la blancheur du sable contraste avec les dunes rouges...

Entre 4 et 5h de marche le matin et 30 mn de marche dans l'après-midi pour la visite du canyon de Sesriem. Dîner et nuit en tente

Jour 6 : DÉSERT DU NAMIB – WALVIS BAY – SWAKOPMUND

Aujourd'hui, nous prendrons la route vers la station balnéaire de **Swakopmund**, dont vous pourrez profiter durant votre après midi libre. Cette ville au passé historique important, située sur l'océan Atlantique est précisée par les Namibiens. Construite au début de la colonisation allemande pour servir de port, cette ville au charme particulier, bâtie selon les références de l'architecture germanique, a su garder au fil du temps et des changements politiques, son caractère unique.

Transfert d'environ 150 km.

Déjeuner et dîner libre / Nuit en hôtel ou Pension avec le petit déjeuner inclus.

Jour 7 : SWAKOPMUND – SPITZKOPPE



Après le petit-déjeuner, vous aurez la matinée libre pour effectuer des achats, visiter ou vous reposer.

Puis, vous prendrez la route pour **Spitzkoppe**. Un pique-nique durant le trajet vous sera proposé...

Rando au coucher du soleil vers l'arche et ses environs.

Transfert d'environ 2h pour 155 km.

Dîner et nuit en tente

Jour 8 : SPITZKOPPE – MASSIF DU BRANDBERG



Petit-déjeuner, puis route en direction du **Brandberg**. Randonnée dans le plus haut massif Namibien, le Brandberg qui culmine à **2573m d'altitude**. Sortant de la plaine du Namib, il offre un spectacle écrasant. Vous apprécierez une marche dans ce site connu depuis le début du siècle pour son impressionnant registre de peintures rupestres. Le Brandberg ou **montagne de feu**, est plus spécialement renommé pour la représentation de " la Dame blanche", peinture rupestre bushman...

Transfert d'environ 3h pour 150 km.

Randonnée de 3 h vers la white lady painting. Dîner et nuit en Tente

Jour 9 : BRANDBERG – KAMANJAB – HIMBA



Découverte aujourd'hui du peuple **Himba**.

Les Himbas, est l'une des dernières tribus de Namibie à tenter de préserver et de vivre ses coutumes et ses traditions. Cette fière nation, et en particulier ses femmes royales, pourrait bien être à la hauteur de cette tâche. Leur apparence n'est pas accidentelle, chaque aspect ayant des raisons pratiques ou représentant l'âge ou le statut. Elles s'enduisent d'une **poudre rouge et ocre** pour se protéger des piqures des insectes et aussi pour se protéger du soleil.

Visite du village Himba. Dîner et nuit en tente

Jour 10 : KAMANJAB – PARC NATIONAL D'ETOSHA – OKAUKUEJO



Départ aujourd'hui vers le **parc national d'Etosha** et entrée par sa partie sud, le Andersson gate, vers le camp d'Okaukuejo.

L'après-midi est un moment magique pour les animaux du Parc National d'Etosha. La chaleur et le soleil brûlant s'apaisent pour laisser la place à une température plus clémente. La vie reprend et pousse les animaux assoiffés vers les différents points d'eau. Moment magique, zèbres, gnous, **girafes**, etc., tous sont au rendez-vous...

Notre conseil : Votre paire de jumelles.

Transfert d'environ 310 km

Dîner et nuit en tente

Jour 11 : PARC NATIONAL D'ETOSHA

Départ pour une seconde journée de safari photo, au sein du **Parc National d'Etosha**.

Ce parc est unique en **Afrique**. La caractéristique principale du site est d'être un ancien marais salant, si grand qu'il peut être aperçu depuis l'espace. Pourtant, la faune y est abondante et se rassemble autour d'une oasis, permettant une observation souvent garantie.

Notre conseil : Votre paire de jumelles.

Dîner et nuit en tente

Jour 12 : NAMUTONI – WATERBERG



Vous quittez le parc vers le plateau du Waterberg. Déjeuner pique-nique et découverte de ce plateau. Ce surprenant **parc naturel**, où le grès rouge et la végétation luxuriante se confondent, offre de belles promenades à travers les sentiers sauvages qui dominent le bush. Avec ses rochers de grès typiques, ses dunes pétrifiées et ses nombreuses sources, le **Waterberg** est sans aucun doute l'une des plus intéressantes attractions géologiques de Namibie. Au programme de cet après-midi, une randonnée à la découverte de cet écosystème si particulier et l'apprentissage au pistage sur un terrain sablonneux, à la recherche d'animaux tels que le koudou, les diks-diks ou les babouins à travers une végétation très dense. *Transfert d'environ 4h pour 450 km.*

Environ 2 à 3h de marche. Dîner et nuit en tente

Jour 13 : WATERBERG – WINDHOEK - AÉROPORT

Après le petit déjeuner, transfert pour **Windhoek** et l'aéroport pour notre vol international pour Paris ou la province. Assistance aux formalités d'enregistrement.

Jour 14 : ARRIVÉE EN FRANCE

POUR INFOS

Ce programme est donné à titre indicatif. Il peut subir des modifications ou des aménagements, en fonction des critères techniques, des impératifs de sécurité ou des conditions climatiques du moment. Dans ce cas, seuls les responsables de l'encadrement seront habilités à prendre la ou les décisions nécessaires.

Adaptation des marches

En fonction de la saison et du climat : Attention, durant la période d'hiver austral (mi-juin - fin août), les journées sont plus courtes. En conséquence, les marches peuvent être réduites d'environ 30mn à 1h par jour. Durant les mois les plus chauds (de début novembre à mi-avril), les marches seront adaptées, à savoir, des départs plus matinaux, pause plus longue et marches en fin d'après-midi quand cela est possible.






Infos Trek

NIVEAU : 2 CHAUSSURES

Pour bons marcheurs, étapes de 4h30 minimum à 5h30 maximum.

Le rythme de marche régulier est adapté à tous. De nombreuses pauses jalonnent nos randonnées afin de se désaltérer, admirer les merveilles que la nature offre à nos yeux ou simplement discuter et échanger...

Pas de difficulté sur le parcours, ni de technique particulière...

	Niveau	Dénivelé	Temps de marche
	1	Jusqu'à 400 m	4 à 5h
	2	300 à 600 m	3 à 5h
	3	600 à 800 m	5 à 6h
	4	700 à 1200 m	5 à 7h
	5	1000 m et +	7h et +

PORTAGE :

Pas de portage, uniquement les affaires de la journée.

BAGAGES :

Votre sac de voyage suivra par véhicule 4X4, vous le retrouverez le soir à l'étape.

GROUPE :

De 4 personnes minimum à 12 personnes maximum.

ENCADREMENT :

Par un guide / chauffeur francophone connaissant bien le pays, les coutumes et le parcours.

HÉBERGEMENT :

EN HOTEL :

Première nuit en hôtel sur la capitale. Tous les repas du soir sont servis dans des restaurants, soit en cours de route, soit dans les lodges des destinations à l'arrivée.

EN TENTE : Tente safari. (*voir les photos ci-dessous*).

Voici les dimensions de nos tentes spacieuses de **2.5 m x 2.5 m x 1.9 m de hauteur**, avec bordure surélevée pour éviter toute intrusion des petites bêtes nuisibles, et avec moustiquaires sur les fenêtres ainsi que la porte.

Les tentes safari, sont suffisamment hautes et larges pour se tenir debout dedans, il y aura des lits de camp avec des matelas épais ainsi que des oreillers.



NOURRITURE :

L'accent est mis sur la qualité de la nourriture avec 3 repas sains servis chaque jour, mais n'oubliez pas que dans certaines régions, il n'est pas possible d'obtenir des fruits et légumes frais.

En été (septembre - avril), les produits frais ne se conservent que pendant 2/3 jours. Veuillez noter que le repas principal est servi le soir. Des thés et des cafés sont disponibles dans la plupart des restaurants et dans les chambres. Les boissons ne sont pas incluses mais peuvent être achetées en route, dans les magasins ou les supermarchés locaux.

REPAS :

Pension complète pendant toute la durée du trek sauf les jours 1, 2, 6, 13 et 14.

EAU :

Il vous sera fourni deux litres d'eau par jour et par personne. Vous trouverez également des points d'eau dans les lodges mais nous vous conseillons toutefois de vous munir de pastilles **Micropur**, afin de la purifier.

TRANSPORT :

En véhicule 4x4 durant tout le trek, celui-ci étant le mieux adapté pour circuler sur les pistes du pays.

SANTÉ :

Aucune vaccination n'est requise mais les rappels du tétanos et de la typhoïde sont néanmoins conseillés.

Vous devez être en bonne santé avant d'entreprendre l'un de nos safaris. Nous visitons des régions reculées où les installations médicales sont limitées ou inexistantes. Si vous prenez des médicaments, veillez à en emporter suffisamment pour la durée de votre voyage, car certaines marques ne sont pas disponibles en Afrique. Il est fortement conseillé de souscrire une assurance couvrant les frais médicaux, les voyages d'urgence, le rapatriement avec assistance et les accidents personnels.

MALARIA

Le risque de contracter le paludisme en Afrique australe est plus faible pendant la période de juin à décembre. Consultez votre centre de vaccination le plus proche ou votre pharmacien pour connaître les exigences les plus récentes et la marque recommandée pour la région dans laquelle vous voyagez. Les marques recommandées varient d'une fois à l'autre. Plusieurs des dernières marques de comprimés anti-paludisme ont des effets secondaires graves qui peuvent gâcher des vacances ou même entraîner un risque pour la santé, en particulier si les passagers prennent une autre forme de médicament.

Les moustiques piquent généralement entre le crépuscule et l'aube. La meilleure prévention est l'évitement

- Couvrez-vous en portant des manches longues et des pantalons longs le soir.
- Gardez les portes de votre tente fermées

- *Utilisez un produit anti-moustique*

SOUVENIRS :

La plupart des pays sont membres de la CITES (Convention sur le Commerce International des Espèces de faune et de flore Sauvages menacées d'extinction), qui restreint l'importation et l'exportation de nombreuses espèces et de leurs produits. Veuillez ne pas acheter de produits fabriqués à partir d'ivoire et de peaux. Ceux-ci peuvent être saisis par les douanes et entraînent une lourde amende. Sachez aussi que l'achat de grandes sculptures en bois exerce une pression sur les ressources forestières : Achetez plutôt des articles plus petits.

LOIS ET COUTUMES LOCALES :

Nous sommes des invités dans chaque pays que nous visitons et il est de bon ton de se conformer à leurs coutumes. Tous les participants sont tenus d'obéir aux lois et règlements du pays et tout passager contrevenant à ces lois peut être prié de quitter le séjour immédiatement, sans droit au remboursement du prix du voyage.

IMPORTANT : Veuillez-vous habiller de manière appropriée lorsque vous traversez les frontières (pas de pieds nus, pas de poitrine nue, pas de bikini, pas de lunettes de soleil ni de chapeau), lorsque vous visitez des marchés, des villages ou des villes et lorsque vous voyagez en véhicule.

TÉLÉPHONES PORTABLES :

Par courtoisie envers les autres participants au voyage, nous demandons que les téléphones portables soient éteints pendant les promenades, les excursions, les repas et dans le véhicule. Veuillez limiter l'utilisation des téléphones et, si nécessaire, communiquer discrètement dans l'intimité de votre tente ou à l'écart des autres participants.

CAMÉRAS VIDÉO ET NUMÉRIQUES :

De nombreuses personnes emportent des caméras vidéo ou numériques en safari. L'alimentation électrique dans ce pays est généralement de 220-240 volts. Nous vous recommandons d'emporter suffisamment de batteries et de matériel de recharge. Certains véhicules sont équipés d'un onduleur pouvant être utilisé avec une prise standard sud-africaine/européenne à deux broches.

En Namibie, ils utilisent des prises de courant de type **D** et **M**. En France, vous avez des fiches **C** et **E**. Vous avez besoin d'un adaptateur en Namibie pour les prises de type D et M. Les fiches de vos appareils électriques ne s'adaptent pas sans.

AÉRIEN :

Vol régulier au départ de Paris.

Départ possible des principales villes de Province, avec des suppléments. N'hésitez pas à nous contacter.

FORMALITÉS :

N'oubliez pas votre passeport (2 pages vierges sont nécessaires). Le visa vous sera délivré par la douane, à votre arrivée au poste frontière.

CONVOCATION :

Elle vous sera envoyée quelques jours avant votre départ et mentionne les horaires de départ et de retour.

Remise des billets à l'aéroport sur présentation de votre convocation.

Informations sur le pays

NAMIBIE

Superficie : 825 000 km²

Population : 2,5 millions Langue officielle : anglais

Monnaie : L'unité monétaire est le dollar namibien (NAD).

SITUATION GÉOGRAPHIQUE :

La Namibie est un pays situé géographiquement dans la partie australe de l'Afrique. Son territoire est compris entre l'Angola au nord, le fleuve Orange et l'Afrique du Sud au sud, la côte Atlantique à l'ouest, le Botswana à l'est, avec, d'ouest en est, le désert du Namib (le plus vieux désert du monde), le plateau central et le désert du Kalahari.

LE CLIMAT :

Un **climat désertique subtropical** règne sur le **désert du Namib**.

La **saison des pluies débute vers le mois d'octobre** pour se terminer vers le mois **d'avril** de l'année d'après. Au cours de cette période, les précipitations atteignent environ 50 mms.

Cette saison est caractérisée par des chaleurs torrides à l'intérieur des terres (des journées pouvant dépasser 45 °C et des nuits fraîches) et des températures plus atténuées sur la côte (25 à 30 °C) et les reliefs montagneux.

Durant **l'hiver austral** (de mai à septembre), l'air est souvent plus frais, avec des températures comprises entre 15 et 20 °C. Il peut faire jusqu'à 25 °C maximum. Sur la côte, il n'est pas rare de voir des températures autour de 10 °C. Les températures à l'intérieur des terres sont variables avec de brusques changements de température en une seule journée. Les nuits d'hiver namibiennes sont réputées être très froides et passent même parfois en négatif.

LE DÉSERT DU NAMIB

Considéré comme le plus ancien désert du monde, le **désert du Namib**, s'étend sur la côte ouest de la Namibie et fait 1 500 kilomètres de long sur quelques 160 kilomètres de large. Doté de paysages variés et étonnants, c'est l'endroit idéal pour vivre pleinement un **safari en Afrique**.

Au beau milieu de sa mer de sable, les oryx gazelles, les éléphants et les lions du désert mènent une vie plus ou moins paisible.

Tout à l'ouest, **l'Océan Atlantique** vient à la rencontre du désert sans lui laisser aucune transition. Le spectacle est tout simplement magnifique.

Sur la côte ouest, on découvre la magnifique **ville balnéaire de Swakopmund**. En plein milieu du désert se nichent d'innombrables trésors comme la **grande dune de "big daddy"**, le **parc de Namib-Naukluft**, la **vallée des lunes** et bien d'autres.

À l'Est s'étend le **gigantesque plateau montagneux de Naukluft**. Ses rochers forment des escarpements et des canyons profonds à l'architecture atypique. Au centre du désert est niché l'extraordinaire **Parc de Namib-Naukluft** où se côtoient les dunes de sable, les crevasses et la végétation locale.

LE PARC DE NAMIB-NAUKLUFT

C'est une aire protégée déclarée depuis août 1979. Couvrant une superficie de 49 800 km², il s'agissait de **la plus grande aire protégée de Namibie** au moment de sa proclamation. Il est localisé sur la côte atlantique du pays.

Il est limité par le **Parc de Dorob** au nord, **l'aire protégée du Diamond** au sud et la **Réserve Naturelle privée de NamibRand** à l'est. Les **montagnes de Naukluft** dans le nord font partie du parc.

LE CANYON DE SESRIEM

En traversant cette région, la **rivière de Tsauchab** a creusé un incroyable canyon de trente mètres de profondeur s'étalant sur un kilomètre de longueur. Cette gigantesque crevasse est l'une des **attractions vedettes du parc de Namib-Naukluft**.

À cause des conditions climatiques de la région, la rivière de Tsauchab est asséchée une grande partie de l'année. Mais son niveau au cours des saisons des pluies augmente facilement à cause du type de sol présent dans ce secteur. Il absorbe très peu l'eau. Grâce à ce phénomène, le **canyon de Sesriem** fait partie des sites clés pour observer la faune de la région.

SOSSUSVLEI

Située dans la partie sud du désert, **Sossusvlei** fait partie des **attractions les plus populaires du parc de Namib-Naukluft**. Son paysage dépeint une mer de sable, de sel et d'argile s'étendant sur des kilomètres entrecoupés de dunes de couleur rouge. Ce tableau lui a valu le nom de "*marche sans retour vers la mort*" par les locaux. Cette incroyable **étendue de dunes** sert périodiquement de lit pour la rivière Tsauchab qui lui offre alors une "seconde vie" au cours de ces périodes.

Certaines dunes du Sossusvlei peuvent atteindre des hauteurs impressionnantes. Parmi les plus élevées, la **Dune 7**, la "**Big Daddy**", et la **Dune 45** sont les plus prisées par les touristes. Ces sites offrent une vue panoramique extraordinaire sur toute la région environnante.

Malgré un climat aussi aride, cette **vaste région désertique** abrite une importante variété d'espèces animales comme les oryx, les chacals, des autruches ou encore des reptiles.

SWAKOPMUND

La **station balnéaire de Swakopmund** est localisée sur le **littoral ouest du désert du Namibe**. Fondée en 1892, la ville regorge d'édifices de style colonial germanique qui se démarquent des immeubles modernes. Swakopmund reflète l'histoire de la région mais aussi son identité culturelle à travers sa plage, son musée, son parc aquatique, sa galerie de cristal et la vue sur les spectaculaires dunes du désert.

DEADVLEI

Situé à proximité du Sossusvlei, près de la dune "Big Daddy", Deadvlei ressemble à une grande plaine désertique parsemée d'arbres morts. Lors de la saison des pluies, la **rivière Tsauchab** envahit cette partie du désert et permet aux animaux de la région d'étancher leur soif. En dehors de cette période, elle s'assèche pour laisser à nouveau place à un tableau à la fois sinistre et fascinant.

Les arbres complètement desséchés et la rudesse du climat lui a valu le nom de "*marche mortelle*" par les locaux. Le **Deadvlei** fait partie des sites incontournables du désert du Namibe.

SPITZKOPPE

Surnommé « **le Cervin de Namibie** », cette montagne aux teintes rouges et orangées culminant à 1784 mètres d'altitude, est une curiosité géologique.

Vieux de plus de 700 millions d'années, cet amoncellement rocheux impressionnant est implanté dans la région de Damaraland, dans l'Ouest du pays, dans le désert du **Namib**.

Ces monolithes aux formes étranges offrent des opportunités uniques d'exploration et d'aventure, que ce soit en randonnée ou en observation de la faune et de la flore. Parmi les mammifères, seule une espèce de **daman** (petit plantigrade de la taille d'un lièvre et qui ressemble à une marmotte) réside à l'année autour du **Spitzkoppe**. Il apprécie particulièrement les parois verticales et la chaleur ne le dérange pas.

LE MASSIF DU BRANBERG

Le massif du Brandberg est le plus élevé de Namibie, il culmine à **2573 mètres** d'altitude. Composé de granite, il contient de nombreuses roches ainsi que des cristaux rosés lui donnent cet aspect singulièrement rouge. Brandberg signifie « **montagne de feu** », ce qui veut traduire l'ampleur et

l'impression de grandeur de cette montagne massive surplombant la partie nord-ouest du désert du Namib.

Ce massif accueille également de nombreux mammifères, malgré l'aridité du terrain. Des éléphants et des rhinocéros noirs sillonnent le désert environnant. Bien que la flore soit plus rare, elle n'est cependant pas exclue du massif qui abrite diverses espèces de végétaux avec notamment, le **Senagalia montis-usti**, une espèce d'arbre endémique.

Le Brandberg est surtout connu pour ses **peintures rupestres préhistoriques**, datant de plus de 16000 ans.

LE PARC NATIONAL D'ETOSHA

Le **parc national d'Etosha** est une grande aire protégée de Namibie située, à 400 km au nord de la capitale Windhoek et à 125 km au sud de la frontière avec l'Angola. Créée à l'origine comme une réserve de chasse en 1907, à l'ère de la colonisation allemande, elle couvrait à l'origine 93 240 km². En 1967 elle obtient le statut de **parc national**, mais sa superficie a été réduite à 22 935 km². Le public n'a accès qu'à un tiers du parc environ, correspondant au lac salé asséché. Le parc constitue l'un des hauts lieux du tourisme en Namibie et l'une des plus grandes réserves animalières d'Afrique, abritant notamment 114 espèces de mammifères et 340 espèces d'oiseaux...

LE WATERBERG

Le Parc du plateau du **Waterberg** est une magnifique région montagneuse, qui culmine à près de deux cents mètres d'altitude. Les couleurs de ses falaises sont éclatantes, proposant un panel de rouges flamboyant grâce au **grès** qui le constitue. Comme son nom l'indique, de l'eau en abondance habite les roches du site et permet aux nombreux animaux de venir s'y abreuver. On y recense entre autres, des antilopes, des rhinocéros noirs, des léopards, des phacochères ou encore des lions. Les serpents sont également présents avec le célèbre « **mamba noir** », un des reptiles les plus dangereux au monde. La diversité du lieu est ainsi exceptionnelle qu'il a été créé pour protéger, élever et exporter des espèces rares et menacées afin de soutenir les autres parcs nationaux du pays. **Les rhinocéros noirs** ont par exemple été réintroduits en 1989. Le parc s'est engagé à protéger et à développer l'espèce pour la partager avec d'autres parcs namibiens.

Nécessaire et Indispensable

ÉQUIPEMENT INDIVIDUEL À PRÉVOIR : De mai à septembre, il peut faire frais le matin et le soir.

Pour les lodges et durant les transferts :

- Un sac de préférence souple avec cadenas, pour vos affaires des 14 jours (ne dépassant pas 15 kg)
- Un sac de couchage + 1 oreiller
- Vos affaires de rechange
- Des sous-vêtements respirants
- Une trousse de toilettes
- Un maillot de bain et serviette
- Une lampe de poche ou frontale
- Des sandales ou autres chaussures légères pour le soir
- Une pochette antivol à garder sur soi, pour vos papiers, argent, téléphone etc...
- Produits anti moustiques
- Pour les lunettes de vue, pensez à prendre une paire de rechange.

Équipement vestimentaire

- Tee-shirts manches longues ou courtes, respirants (pas de coton)
- Veste chaude ou sweat polaire, type Polartec
- Veste imperméable, respirante et coupe-vent avec capuche. (Le Gore-tex reste le matériau de référence)
- Pantalons de randonnée et shorts en toile.
- Paires de chaussettes légères

Pour la randonnée / le safari

- Un sac à dos de 25/30 litres avec une ceinture ventrale
- Une paire de chaussures légères, semi montantes et avec une bonne accroche
- Une paire de jumelles
- Des sacs en tissu (pas de plastique) pour protéger vos affaires de la poussière
- Protection solaire (crème et stick à lèvres)
- Lunettes de soleil catégorie 3 ou 4
- Chapeau ou casquette
- Un foulard ou un tour de cou
- Un couteau de poche
- Une gourde
- Couverture de survie

Une petite pharmacie personnelle

- Vos médicaments si traitement
- Médicament antalgique (douleurs et fièvre), anti diarrhéique, anti-inflammatoire et un anti spasmodique
- Un anti inflammatoire
- Un antibiotique
- Un collyre
- Un désinfectant
- Pansements et double peau type Compeed
- Pastilles Micropur

En vous souhaitant un agréable trek en Namibie ...

Si nous n'avons pas entièrement répondu à toutes vos questions sur ce voyage :

- appelez nous au : 05 61 97 66 04
- un e-mail à : info@surleshauteurs.com
- ou bien un courrier à :

SUR LES HAUTEURS
RANDONNÉES ET VOYAGES À PIED
v o t r e t r e k c o m m e n c e i c i . . .

23, Rue Gambetta
31390 CARBONNE
TEL : 05 61 97 66 04
www.surleshauteurs.com
info@surleshauteurs.com

Agence de voyage N° IM031170004
SARL Sur Les Hauteurs au capital de 15 000€
R.C.P : MMA entreprise, MMA BP27 69921 OULLINS
Garantie financière : Groupama caution
Code APE : 9329 Z SIRET : 828 692 442 000 19
TVA intracommunautaire : FR27828692442