

# SUR LES HAUTEURS

RANDONNÉES ET VOYAGES À PIED

v o t r e t r e k c o m m e n c e i c i . . .

## Le chemin de Stevenson, partie sud

Randonnées itinérantes en liberté, avec transfert de bagages

Séjour 7 jours, 6 nuits, 5 jours de randonnées

En hôtels, auberges ou maison d'hôtes

				Saison						Départ garanti 
3 Chaussures	Hôtels + Auberges	En itinérance	Portage journée et transfert de bagages	J	F	M	A	M	J	À partir de 2 personnes
				J	A	S	O	N	D	



Stevenson a réalisé ce voyage en 12 jours de marche, de Monastier sur Gazeille à St Jean du Gard. Nous vous proposons d'adapter les étapes pour qu'elles correspondent aux exigences d'un parcours facilement réalisable avec des distances de 15km à 20km en 13 jours de marche. Nous avons donc repensé les étapes et intercalé quelques raccourcis et variantes sans que cela ne modifie l'intégrité du voyage originel.

**Le GR70 :** Le chemin emprunté par Robert Louis Stevenson en 1878, le GR70, relie les départements de la Haute Loire et du Gard en passant par l'Ardèche et la Lozère. Aujourd'hui, bien d'autres GR croisent cette première trace. Nous vous proposons d'enrichir votre voyage en les découvrant par petites touches

## POINTS FORTS

- Un séjour avec des étapes de 18 km env.
- Des auberges ou des hôtels
- Le transport des bagages entre les étapes
- La navette de retour
- Une application gratuite GPS de randonnée

## DATES

Départ tous les jours à partir **du 1er avril jusqu'au 31 octobre** (en fonction de la météo).

## TARIFS

**Tarif pour 7 jours / 6 nuits** : à partir de **729€** par personne

**Options : Supplément chambre individuelle : 196€ (28€/nuît/personne - selon disponibilité)**

- Une nuit à l'abbaye de Notre Dame des Neiges en donativo (offrandes libres) : -52€/personne (selon disponibilité)
  - Nuit supplémentaire en chambre double en B&B : 88€/personne
  - Nuit supplémentaire en chambre individuelle en B&B : 108€/personne
  - Dossier de randonnée "tout papier" : 28€ par dossier
  - Demi-pension le premier jour au Puy en Velay : 28€/personne
  - Dîners supplémentaires à St Jean du Gard : +28€/personne
- Supplément dossier liberté en version « tout-papier » : +20 € par dossier

### LE TARIF COMPREND

- 5 nuits en 1/2 pension,
- 1 nuits en B&B à St Jean du Gard
- Le transport des bagages,
- La navette de retour,
- L'application gratuite GPS de randonnée,
- L'organisation et la préparation du séjour,
- Notre accompagnement pendant toute la durée de votre projet.

### LE TARIF NE COMPREND PAS

- Les assurances,
- Tout ce qui n'est pas indiqué dans « Le prix comprend ». À PAYER SUR PLACE :  
Les dîners du premier et du dernier jour,
- Les piques niques,
- Les boissons et dépenses personnelles,
- Les taxes de séjour à régler sur place

## RÉGLEMENT

**À l'inscription** : Acompte de 30 % du prix du séjour

**Un mois avant le départ** : Le solde sans appel de notre part

Chèques vacances acceptés et paiement par carte bancaire possible

## LES ASSURANCES

Nous vous proposons 3 formules d'assurances :

**Assurance Annulation** + bagages + extension pandémie et épidémie (**3,4%** du montant du séjour).

**Assurance Assistance Rapatriement** + RC + pandémie et épidémie (**2%** du montant du séjour).

**Assurance Multirisques** : Annulation, Assistance Rapatriement, bagages, Retard transport + interruption séjour + extension pandémie et épidémie : (**4,8%** du montant du séjour).

Si vous avez votre assurance, il nous faudra une photocopie de votre attestation.

# Déroulement du séjour

## JOUR 1 : CHASSERADES

Le Pays du Gévaudan se termine ici. Vous êtes au pied du mont Lozère ! Le point culminant des Cévennes !

Nuit en 1/2 pension

## JOUR 2 : CHASSERADES - LE BLEYMARD

La montagne du Goulet, et ses landes à genêts, s'étire en prolongeant les monts granitiques de la Margeride. Le paysage devient pastoral et forestier. A la belle saison, les framboises et les myrtilles ponctuent agréablement la randonnée !

**Nuit en 1/2 pension - Etape de 17,2 km 5h00 environ D+ 590 m D- 680 m**

## JOUR 3 : LE BLEYMARD - LE PONT DE MONTVERT

Traversée du Mont Lozère en passant au pic de Finiels (1699m) sommet le plus haut du parcours. Les grands espaces de pelouse et de bruyère s'illuminent d'or en été. Descente dans la haute vallée du Tarn ou se situe le Pont de Montvert.

**Nuit en 1/2 pension - Etape de 19,6 km 6h00 environ D+ 720 m D- 920 m**

## JOUR 4 : LE PONT DE MONTVERT - CASSAGNAS

Voici le carrefour de la pierre et de l'eau. C'est la jonction des univers. Les schistes des Cévennes, les granits du mont Lozère et le calcaire des grands Causses rencontrent les cours d'eaux du Tarn, du Tarnon et de la Mimente. Vous arrivez maintenant dans le sud des Cévennes !

**Nuit en 1/2 pension - Etape de 16,8 km 5h30 environ D+ 620 m D- 740 m**

## JOUR 5 : CASSAGNAS - SAINT GERMAIN DE CALBERTE.

Le Parc National des Cévennes. Il participe à l'identité culturelle du territoire en offrant une combinaison d'espaces remarquables. Vous êtes au coeur du Parc National !

**Nuit en 1/2 pension - Etape de 15,2 km 5h00 environ D+ 660 m D- 890 m**

## JOUR 6 : SAINT GERMAIN DE CALBERTE - SAINT JEAN DU GARD

Le pays de la châtaigneraie ! L'arbre règne en maître sur les Cévennes ! Bois de charpente, arbre à pain, il a tout ce qu'il faut pour faire vivre une région. Vous voici maintenant au terme de ce voyage.

Bienvenue à Saint Jean du Gard.

**Nuit en B&B - Etape de 22 km 6h00 environ D+ 780 m D- 1100 m**

## Jour 7 : Fin du séjour

Fin du séjour après le petit déjeuner.

Retour possible à votre point de départ






***Ce topo a été réalisé par un Accompagnateur en Montagne professionnel désireux de vous faire découvrir sa passion et notamment de cette fabuleuse chaîne de montagnes. C'est consciencieusement et sur le terrain que les descriptifs ont été écrits. Les dénivelés et les temps horaires ont été calculés au plus juste mais il se peut que vous constatiez des variations plus ou moins importantes, ceci est tout à fait normal.***

***Si toutefois, vous constatez des problèmes dans les indications, des changements sur le terrain ou d'autres impondérables, merci de nous en faire part...***

# Info Séjour

## NIVEAU : 3 CHAUSSURES

3 à 6 heures de marche avec des dénivelés de 450 à 700 mètres. Pas de difficulté technique.

	Niveau	Dénivelé	Temps de marche
	1	Jusqu'à 400 m	4 à 5h
	2	300 à 600 m	3 à 5h
	3	600 à 800 m	5 à 6h
	4	700 à 1200 m	5 à 7h
	5	1000 m et +	7h et +

## LE VOYAGE LIBERTÉ

Ce circuit s'effectue sans accompagnateur et sous votre propre responsabilité.

Nous vous fournissons toutes les indications nécessaires au bon déroulement de votre circuit, mais nous ne pouvons en aucun cas être responsable d'une erreur d'itinéraire ou d'un départ trop tardif le matin qui pourrait poser des problèmes pour arriver à l'étape suivante.

De plus, il vous faut savoir vous servir d'une boussole et d'un altimètre, pour vous orienter, s'il fallait faire le point !

## DOSSIER DE RANDONNÉE :

### DOSSIER DE RANDONNÉE « Numérique » L'application qui vous guide dans les Cévennes !

Cette proposition de randonnée est établie sur la base d'un dossier numérique pour limiter l'impact environnemental qui correspond à l'usage du papier. Nous avons mis en place une appli mobile qui a été pensée et conçue pour vous accompagner et vous guider lors de toutes les étapes de votre voyage. Entièrement offline, elle contient une carte interactive complète par itinéraire avec une multitude d'informations sur votre parcours et les sites d'intérêt. Les bonnes adresses y sont en bonne position, les points de pique-nique idéaux aussi ! C'est bien sûr un GPS de guidage mais surtout un véritable assistant avant, pendant et après votre voyage ! Nous vous fournirons ce carnet de route numérique complet qui vous permettra d'effectuer cette randonnée sans accompagnateur. Nous vous conseillons par ailleurs d'être muni d'une boussole et de savoir "lire" une carte.

**DOSSIER DE RANDONNÉE « Tout papier »** C'est toujours possible ! (Option avec supplément, à réserver à l'inscription) Même si nous sommes convaincus que la version numérique représente la meilleure option pour organiser ce séjour, nous pouvons toujours vous proposer un dossier de voyage avec toutes les informations nécessaires à sa bonne réalisation. Il contient les mêmes informations que la version numérique avec en complément :

- Une carte 1/90 000 de la région
- Des étiquettes bagages
- Un sac pique-nique par participant

## PORTAGE :

Portage de vos affaires personnelles de la journée.

Ensuite vous retrouverez tous les soirs, votre sac de voyage à l'étape suivante.

## BALISAGE

Le circuit que nous vous proposons emprunte le sentier balisé en rouge et blanc GR 70 - GR700 - GR412 -

GRP tour de la Margeride - GR7 - GR470 - GR72 - GR68 - GR 670 et quelques portions qui correspondent à notre recherche personnelle et qui ne sont pas forcément balisées.

**GROUPE :**

Minimum 2 personnes

**HÉBERGEMENT :**

Nous avons déniché, au détour du chemin de Stevenson, quelques hébergements qui nous correspondent bien. Vous y serez "comme à la maison". Ceux-ci sont principalement situés sur le GR70, et quelquefois un peu en retrait.

*A quelle heure arriver à votre hébergement ?*

Comme vous l'avez compris, vous serez bien souvent accueillis par des particuliers qui prennent le temps d'organiser votre venue. Pour que votre hôte vous réserve son plus beau sourire, N'arrivez pas avant 17h. Merci pour eux.

*Note importante :*

Selon les disponibilités au moment de votre réservation, nous pouvons vous proposer d'autres solutions d'hébergement avec des adaptations de parcours pouvant aller jusqu'à modifier ponctuellement l'itinéraire. Le parcours sera alors recalculé et un transfert pourra alors être nécessaire.

*-L'abbaye de Notre Dame des Neiges*

La maison comporte essentiellement des chambres à 2 lits, avec lavabo. Les douches et les W.C. sont sur le même pallier. Les draps ne sont pas fournis. Des couvertures sont à votre disposition. Vous devrez amener votre duvet ou un drap de sac. L'accueil se fait pour une seule nuitée : dîner, coucher et petit déjeuner. Les chambres doivent être libérées pour 9h00. Les chevaux et les ânes seront accueillis dans un enclos. Les chiens ne sont pas acceptés. L'accueil fonctionne selon le principe « Donativo » : offrande libre. Un tronc pour recevoir cette offrande est à votre disposition, espèces ou chèques (sauf chèques vacances). L'abbaye n'assure pas le service des « pique niques ». Il y a ce qu'il faut au village de La Bastide, à 3 km de l'Abbaye, où se trouve un magasin multiservices (en face de l'église), et une borne Wifi à l'office du tourisme. Arrivés à l'abbaye, vous pourrez apprécier le calme du site, visiter l'église abbatiale, participer à un office avec les moniales, visiter le mémorial du Bienheureux Charles de Foucauld, visionner le film qui présente l'abbaye... et même passer à la boutique monastique (fermée le mardi).

**REPAS :**

Selon les hébergements, vous serez en formule B&B (vous prenez le petit déjeuner à l'hébergement) ou en formule en 1/2 pension (le dîner et le petit déjeuner seront pris à l'hébergement).

**RENDEZ -VOUS :**

A Chasseradès, à votre premier hébergement vers 17h.

**Arrivée en train**

Gare SNCF de Chasseradès (Ligne Mende / Chasseradès et La Bastide / Chasseradès)

Gare SNCF de La Bastide : 04 66 46 02 06

**Arrivée en voiture**

Aller : Le Puy en Velay se situe en Haute-Loire, Carte Michelin N°76.

Chasseradès se situe en Lozère.

A partir de Mende, prendre la N88 direction Le Puy-en-Velay, puis la D6 direction Chasseradès.

A partir du Puy-en-Velay, prendre la N88, puis la D906 jusqu'à la Bastide Puylaurent puis la D6 jusqu'à Chasseradès.

Carte Michelin N° 8.

**DISPERSION :** Le dernier jour après votre petit déjeuner, à St Jean du Gard.

## **PARKING :**

Parking pour votre véhicule au Puy en Velay : forfait "randonneur" à 60€ environ pour 2 semaines de stationnement. De toute façon, il est important de vous renseigner auprès de la mairie, afin de savoir s'il n'y aura pas de manifestations durant votre séjour...

## **TRANSFERTS :**

**Transfert retour à horaire fixe :** compris dans notre offre (réservation à l'inscription uniquement). Le point et l'heure de départ de la navette sera indiqué dans votre dossier. Bien souvent, il s'agit d'un lieu "commun" par village et ne correspond pas forcément à votre hébergement, il vous faudra en fonction vous déplacer jusqu'au lieu de regroupement. Cette randonnée s'effectue en itinérance globale, mais nous pouvons, si vous le souhaitez, organiser un transfert taxi pour vous alléger une étape. Également, cela peut s'avérer assez compliqué de trouver de la disponibilité dans le secteur Sud du chemin de de Stevenson (entre le Pont de Montvert et Sainte Etienne Vallée Française). Nous vous proposerons peut-être un petit transfert en taxi pour rejoindre un hébergement trop éloigné de votre parcours.

# Nécessaire et Indispensable

## **ÉQUIPEMENT INDIVIDUEL À PRÉVOIR : (Liste non exhaustive)**

**La météo peut vite changer en montagne. Un équipement adéquat vous permettra de passer ce séjour dans les meilleures conditions.**

### **Pour les hébergements (hotel, gîte et refuges)**

- Un sac de voyage pour vos affaires à transporter
- Un drap ou sac à viande, pour les nuits en refuge
- Une trousse de toilettes
- Une paire de chaussures légères pour le soir
- Pour les lunettes de vue, pensez à prendre une paire de rechange.

### **Équipement vestimentaire pour la randonnée**

La technique des 3 couches permet de rester au chaud et au sec.

1. Couche respirante
2. Couche isolante
3. Couche protectrice

Pour appliquer cette méthode, il vous faut

- Tee-shirts manches longues ou courtes et respirants (pas de coton)
- Veste ou sweat polaire type Polartec
- Gilet sans manche coupe-vent
- Veste imperméable, respirante et coupe-vent avec capuche. (Le Gore-tex reste le matériau de référence)
- Un pantalon de randonnée léger et stretch ou un pantalon transformable
- Un short
- Paires de chaussettes semi montantes ou basses
- Casquette

### **Pour la randonnée**

- Un sac à dos de 30/40 litres avec une ceinture ventrale
- Une housse de protection du sac à dos (souvent intégrée dans celui-ci)
- Une paire de chaussures imperméables avec un bon maintien de la cheville
- Une pochette étanche pour vos papiers, téléphone etc...
- Une poche plastifiée pour protéger vos affaires à l'intérieur du sac à dos
- Protection solaire (crème et stick à lèvres)
- Lunettes de soleil catégorie 2, 3 ou 4
- Une boîte avec un couvercle hermétique (type Tupperware) pour le pique-nique

- Une gourde
- Couverts, couteau et gobelet
- Petit tapis de sol (pour vous asseoir pendant la pause déjeuner)
- Papier toilette avec une petite poche (*pour ne pas le laisser dans la nature*)
- Un briquet
- Couverture de survie
- Une paire de lacets de rechange
- Une frontale

#### **Une petite pharmacie personnelle**

- Vos médicaments si traitement
- Aspirine / Paracétamol
- Un antiseptique
- Médicament antalgique (douleurs et fièvre), anti diarrhéique, anti-inflammatoire et un antispasmodique
- Pansements et double peau type Compeed

## POUR EN SAVOIR PLUS

#### **BIBLIOGRAPHIE**

- Topo-Guide : 'Le Chemin de Stevenson GR 70'
- Le roman de RL Stevenson : 'Voyage avec un âne dans Les Cévennes'

#### **LE VELAY :**

Les hauts plateaux du Velay offrent une grande variété de territoires ; 3 régions naturelles s'individualisent : à l'Ouest le Déves, à l'Est le plateau oriental aussi appelé le Mezenc et au centre le bassin du Puy. Entre la chaîne du Déves et le massif du Mézenc s'étire un pays montagneux où les paysages restent la trace d'un passé volcaniques tumultueux. Le Mont Mézenc d'origine volcanique culmine à 1753 mètres d'altitude. Il a la particularité d'avoir un découpage administratif de ses cimes entre deux départements l'Ardèche (1753m) et Haute Loire (1744m) C'est également une réserve biologique qui fait partie des espaces naturels protégés avec une volonté de conserver le patrimoine local et forestier (landes, mares, tourbières, dunes). Dans cette réserve, 6 communes des 2 départements (dont Freycenet la Cuche) une gestion commune pour la protection d'espèces ou d'habitats menacés a été mis en place afin de préserver l'espace.

Situé entre les vallées de la Loire et de l'Allier, le Velay est un plateau basaltique issu des éruptions des volcans auvergnats. L'action de l'érosion lui a donné ses paysages actuels si typiques, à l'image du Puy-en-Velay, un bassin hérissé de pitons volcaniques.

#### **LE GEVAUDAN :**

Grâce à la variété de ses paysages de moyenne montagne, à la fois préservés et mis en valeur par l'agropastoralisme, le Pays du Gévaudan est un territoire propice aux sports de pleine nature et au développement d'un tourisme durable et de qualité. Situé à seulement 1h30 de Montpellier et de Clermont-Ferrand, le Pays du Gévaudan dispose d'atouts majeurs pour des séjours en famille ou entre amis, avec des sites emblématiques comme le Point Sublime (Gorges du Tarn), de nombreux circuits de randonnées à pied (GR Chemin de Saint-Jacques de Compostelle, Saint-Guilhem-le Désert, Urbain V) ou en vélo (Vallée du Lot), la pratique de l'escalade, la baignade ou encore le ski dans les stations de l'Aubrac et de la Margeride. Le développement des activités de pleine nature a été reconnu récemment pour la partie ouest du Pays par la création d'un Pôle de Pleine Nature, porté par le Parc naturel régional de l'Aubrac. Le Pays du Gévaudan séduira également les adeptes de belles pierres par la richesse de son histoire et de son patrimoine, avec les cités médiévales de Marvejols et du Malzieu-Ville,

mais aussi Javols qui fut un site important de la période gallo-romaine.

### **LE MONT LOZERE :**

Le point culminant des Cévennes ! Au cours de votre parcours vous arriverez au pic de Finiels s'élevant à 1699 m d'altitude. Ailleurs, la végétation s'orne de graminées, de pensées et de tulipes sauvages, de genêt purgatif, de gentiane jaune, de myrtille, de callune, de canche flexueuse... Sans oublier la faune et ses lézards, oiseaux migrateurs, sangliers, cerfs et chevreuils qu'il n'est pas rare de voir dans les forêts de hêtres et de sapins. Menhirs, vestiges gallo-romains, villages médiévaux, c'est un musée à ciel ouvert que l'on peut contempler à loisir. Alors ne vous privez pas ! Le long des montjoies, ces pierres dressées qui guidèrent déjà Robert Louis Stevenson en son temps, le sentier grimpe, grimpe, grimpe. Il n'a pas jugé utile de faire des zigzags. Tel une flèche, il se lance droit devant à l'assaut du toit de la Lozère. Serez-vous aussi véloce, lorsqu'à votre tour, vous vous confronterez aux 4 kms de pente pour 300 mètres de dénivelé positif ? Pour vous motiver, pensez à ce qui vous attend au sommet. Un encas, peut-être. Une gorgée d'eau fraîche, sans doute. Mais aussi et surtout, un splendide panorama sur les vallées cévenoles. Promis, vous saurez bientôt pourquoi Stevenson les surnomma les « collines bleues ». Dans 4 kms, précisément.

**LES CAUSSES ET CÉVENNES :** Le site, s'étendant sur 302 319 ha au sud du Massif Central, constitue un paysage de montagnes tressées en profondes vallées qui est représentatif de la relation existante entre les systèmes agropastoraux et leur environnement biophysique, notamment au travers des drailles ou routes de transhumances. Les villages et les grandes fermes en pierres situées sur les terrasses profondes des Causses reflètent l'organisation des grandes abbayes à partir du XI<sup>e</sup> siècle. Le mont Lozère, faisant partie du site, est l'un des derniers lieux où l'on pratique toujours la transhumance estivale de la manière traditionnelle, en utilisant les drailles. Les paysages des hautes terres des Causses ont été façonnés par l'agro-pastoralisme durant trois millénaires. Au Moyen Âge, le développement des villes dans les plaines méditerranéennes environnantes et, en particulier, la croissance des institutions religieuses, ont suscité l'évolution des structures d'élevages, dont les fondements sont encore en place aujourd'hui. Trop pauvre pour accueillir des villes, trop riche pour être abandonné, le paysage des Causses et des Cévennes est le résultat de la modification de l'environnement naturel. Ils présentent pratiquement chacun des types d'organisation pastorale rencontrés sur le pourtour de la Méditerranée (agro-pastoralisme, sylvo-pastoralisme, transhumance et pastoralisme sédentaire). La zone a une vitalité remarquable résultant du vif renouveau des systèmes agricoles. Cette zone est un exemple majeur et viable de l'agro-pastoralisme méditerranéen. Sa préservation est nécessaire pour traiter les menaces provenant des problèmes sociaux, économiques et environnementaux auxquels de tels paysages sont confrontés dans le monde entier. D'un point de vue historique, les Causses et les Cévennes conservent de nombreux témoignages de l'évolution de sociétés pastorales sur plusieurs siècles. Leur important patrimoine bâti, leurs caractéristiques paysagères et associations immatérielles, qui reflètent la tradition, seront préservés grâce au renouveau contemporain des systèmes agraires.



# En vous souhaitant un agréable séjour Liberté sur le chemin de Stevenson...

Si nous n'avons pas entièrement répondu à toutes vos questions sur ce voyage :

- Appelez nous au : 05 61 97 66 04
- Un e-mail à : [info@surleshauteurs.com](mailto:info@surleshauteurs.com)
- Ou bien un courrier à :

**SUR LES HAUTEURS**  
RANDONNÉES ET VOYAGES À PIED  
v o t r e t r e k c o m m e n c e i c i . . .

23, Rue Gambetta  
31390 CARBONNE  
TEL : 05 61 97 66 04  
[www.surleshauteurs.com](http://www.surleshauteurs.com)  
[info@surleshauteurs.com](mailto:info@surleshauteurs.com)

Agence de voyage N° IM031170004  
SARL Sur Les Hauteurs au capital de 15 000€  
R.C.P : MMA entreprise, MMA BP27 69921 OULLINS  
Garantie financière : Groupama caution  
Code APE : 9329 Z SIRET : 828 692 442 000 19  
TVA intracommunautaire : FR27828692442