

SUR LES HAUTEURS

RANDONNÉES ET VOYAGES À PIED

v o t r e t r e k c o m m e n c e i c i . . .

Retrouvance dans le BUECH - DEVOLUY


Randonnées accompagnées, en itinérance avec transfert de bagages pour découvrir les plus beaux sites à travers le Pays du Buëch et le massif du Dévoluy!

Séjour 6 jours, 5 nuits, 6 jours de randonnée

En refuge et en gîte, en formule dortoir de 4 à 6 personnes, en pension complète

				Saison					Départ garanti 	
3 Chaussures	En refuge et en gîte	En itinérance	Portage de vos affaires personnelles pour la journée	J	F	M	A	M	J	A partir de 7 personnes
				J	A	S	O	N	D	

Au sud des Hautes-Alpes et au nord de la Provence, paysages et histoire se mêlent en altitude. Les sources du Buëch et les contreforts du Dévoluy offrent une grande variété de paysages qui portent encore de nombreuses traces historiques : préhistoriques, anciens couvents, villages abandonnés, plantations sylvicoles... Aujourd'hui ces montagnes délaissées par les Hommes au XIXème siècle, puis reboisées par l'état (Office national des Forêts) constituent un vaste espace où une nature sauvage a retrouvé sa place. La biodiversité de ce territoire est une des plus riche et variée des Préalpes Françaises.



DATE : Du Lundi au Samedi

02/06 au 07/06/2025
09/06 au 14/06/2025
16/06 au 21/06/2025
23/06 au 28/06/2025
30/06 au 05/07/2025

07/07 au 12/07/2025
14/07 au 19/07/2025
21/07 au 26/07/2025
28/07 au 02/08/2025

04/08 au 09/08/2025
11/08 au 16/08/2025
18/08 au 23/08/2025
25/08 au 30/08/2025

01/09 au 06/09/2025
08/09 au 13/09/2025
15/09 au 20/09/2025
22/09 au 27/09/2025
29/09 au 04/10/2025
06/10 au 11/10/2025
13/10 au 18/10/2025

TARIF :

749 € personne

LE TARIF COMPREND :

- La pension complète 6 jours/5 nuits : du dîner du jour 1 au déjeuner (pique-nique) du jour 6.
- Les boissons et les goûters.
- La présence d'un accompagnateur en montagne diplômé d'état pour l'accompagnement de la randonnée.
- La présence d'un logisticien entièrement dédié au groupe (pour le transport des bagages, l'ouverture et la fermeture des gîtes et la préparation des repas).
- Les taxes de séjour.

LE TARIF NE COMPREND PAS :

- Le pic nique du jour 1
- L'assurance.
- Le transport aller-retour de votre domicile jusqu'au lieu de rendez-vous (Gare SNCF Veynes-Dévoluy).
- Les massages proposés, par "L'Escapade Sensorielle".
- Les dépenses personnelles.

FIDELITE

Nous vous offrons une réduction de 4% dès votre 3^{ème} voyage ou séjour dans les deux années civiles qui suivent la date du départ de votre premier séjour.

REDUCTIONS SUR LE PRIX DU SEJOUR :

***5 mois avant** la date de départ, 4% (pour un montant inférieur à 1200 €) ou 50 € pour un montant supérieur à 1200 €).

***4 mois avant** la date de départ, 3% (pour un montant inférieur à 1200 €) ou 30 € pour un montant supérieur à 1200 €).

(NB : offre valable uniquement pour les séjours en individuel et non cumulable. Ne s'applique pas aux groupes, qui bénéficient déjà de tarifs spécifiques).

POURBOIRES :

Aujourd'hui, le pourboire est généralement facultatif et est laissé à votre libre appréciation, selon votre satisfaction à la fin de votre voyage.

Il est d'usage de donner un pourboire à votre guide et à l'équipe locale. Il doit être adapté en fonction du niveau de vie du pays et de la durée de votre voyage. C'est un geste symbolique qui récompense une prestation de qualité par rapport à la prestation reçue.

REGLEMENT :

À l'inscription : Acompte de 30 % du prix du séjour

Un mois avant le départ : Le solde sans appel de notre part

Chèques vacances acceptés et paiement par carte bancaire possible.

LES ASSURANCES :

Nous vous proposons 3 formules d'assurances :

Assurance Annulation + bagages + extension pandémie et épidémie (3,4% du montant du séjour).

Assurance Assistance Rapatriement + RC + pandémie et épidémie (2% du montant du séjour).

Assurance Multirisques : Annulation, Assistance Rapatriement, bagages, Retard transport + interruption séjour + extension pandémie et épidémie : (4,8% du montant du séjour).

Si vous avez votre assurance, il nous faudra une photocopie de votre attestation.

Points forts

- Au cœur des Préalpes françaises au sud des Hautes-Alpes et au nord de la Provence, découvrez des villages disparus au cœur d'une nature préservée,
- Les Sources du Buëch et les contreforts du Dévoluy offrent une grande variété de paysages, gorges, crêtes, alpages, falaises, pierriers... Ces territoires portent encore aujourd'hui les traces des hommes qui y ont vécu dont l'histoire vous sera comptée,
- Hébergement dans des gîtes forestiers nichés au sein de forêts grandioses. Séjour en immersion nature totale : une déconnexion garantie !
- L'accompagnateur vous fera découvrir la richesse biologique de ces grands espaces ainsi que la richesse du patrimoine historique de ces hautes vallées,
- Possibilité d'une parenthèse bien-être

Votre itinéraire



Déroulement du séjour

Jour 1 : GARE SNCF DE VEYNES > AGNIELLES

Du centre-ville de Veynes, un petit sentier autrefois muletier remonte les pentes de la Grésière dans un environnement provençal. Le sentier est bordé de genêts, thym et Aphyllanthe de Montpellier. Au col de Bertaud, vous basculez dans la forêt de Durbon et rejoignez par une descente facile le hameau d'Agnielles.

Installation, dîner et petit-déjeuner dans la maison forestière d'Agnielles, bâtiment du 16ème/17ème siècle, voûté sur deux niveaux, situé au coeur du village abandonné. Agnielles perché à 1.030m d'altitude, comptait encore au début du 20ème siècle une centaine d'habitants.

Dénivelé : +620m / - 390m – Durée estimée : 5h - 11 km.

Jour 2 : BOUCLE AUTOUR D'AGNIELLES (L'AUP ET LES BALCONS DE DURBONAS)

Vous prendrez de la hauteur pour rejoindre le panoramique sommet de l'Aup. De ces alpages la vue sur les sommets du Dévoluy et des Baronnies est grandiose. Ce secteur sauvage est riche en faune où cerfs, chamois, aigles et loups se côtoient.

Dîner, nuit et petit-déjeuner dans la maison forestière d'Agnielles.

Dénivelé : +960m / - 960m - Durée estimée : 6h30 - 14 km.

Jour 3 : AGNIELLES > RABIOUX

Le col du Lauteret est un chemin d'accès ancestral au Dévoluy. Aujourd'hui encore les troupeaux fréquentent le secteur et les vautours fauves en font un lieu de passage privilégié. En descendant du col par un sentier serpentant dans les alpages, la vue est splendide sur les plus grands éboulis d'Europe !

Installation, dîner, nuit et petit-déjeuner dans la maison forestière de Rabioux niché à 1.240m d'altitude. Dernier vestige d'un hameau où vivaient une dizaine de familles jusqu'au milieu du 19ème siècle.

Dénivelé : + 840m / - 650m – Durée estimée : 7h - 15 km.

Jour 4 : RABIOUX > LES SAUVAS

Accès aux Sauvas par la fontaine du Vallon. Ilot de mélèzes au milieu de la combe de Mai en plein massif de Bure, au royaume des marmottes et des chamois.

Installation, dîner, nuit et petit-déjeuner dans l'ancien hameau des Sauvas (1.343m d'altitude) qui appartenait jusqu'à la révolution à la Chartreuse de Durbon. Aujourd'hui, un four à pain, deux bâtiments exploités en gîtes de groupes, des écuries et la maison forestière offrent un accueil inoubliable au coeur du magnifique cirque naturel de Bure.

Dénivelé : +750 m / -620 m - Durée estimée : 5h30 - 12 km.

Jour 5 : LES SAUVAS > CHAUDUN

Peut-être l'étape la plus variée par les cols de Matacharre et Conode au travers d'un sentier en balcon. Passage par la chapelle de la Crotte, vestige d'un ancien couvent de moniales dont la vie et l'installation au XIème siècle vous seront comptées. Traversée de mélézins, d'alpages, passage sous l'impressionnant et prestigieux pilier de Bure (plus haute falaise calcaire d'Europe). L'accès au village ruiné de Chaudun se fera par les gorges du Petit Buëch, aux vasques rafraîchissantes. Passage par le « Bois du Chapitre » une forêt inscrite au Patrimoine Mondial de l'Unesco pour ses arbres remarquables et sa richesse faunistique et floristique.

Installation, dîner, nuit et petit-déjeuner dans une superbe maison forestière de Chaudun perché à plus de 1.300m d'altitude, ultime vestige d'un village de 300 âmes vendu aux Eaux et Forêts en 1895 au coeur d'un cirque immense au bord d'une rivière de montagne.

Dénivelé : +820 m / -850 m - Durée estimée : 8h - 19 km.

Jour 6 : CHAUDUN > RABOU

La journée débute par la remontée par le sentier des cascades puis par le passage aux sources du Petit Buëch, au coeur du cirque de Chaudun. Vous pourrez y observer mouflons et marmottes avant de rejoindre le village pittoresque de Rabou par le col de Chabanottes.

Le mini-bus vous ramène à la gare SNCF de Veynes.

Dénivelé : +500 m / -600 m - Durée estimée : 4h15 - 10 km

Note : nous pouvons être amenés à modifier quelque peu l'itinéraire indiqué en cas de force majeure en fonction de la météo, de la date, du nombre et/ou du niveau des participants.






Info séjour

NIVEAU : 3 CHAUSSURES

Entre 10 et 19 km par jour, soit 4h à 8h de marche, sans portage.

Dénivelés positifs : de 500m à 960m. Une bonne condition physique est requise.

Pas de difficulté technique sauf courts passages sur sentiers en balcon (jours 5 et 6).

	Niveau	Dénivelé	Temps de marche
	1	Jusqu'à 400 m	4 à 5h
	2	300 à 600 m	3 à 5h
	3	600 à 800 m	5 à 6h
	4	700 à 1200 m	5 à 7h
	5	1000 m et +	7h et +

PORTAGE :

Le portage de votre bagage est assuré par un logisticien. Vous aurez seulement à porter votre pique-nique de la journée et vos affaires indispensables de randonnées.

GROUPE :

Groupe de 7 personnes minimum à 12 personnes maximum.

ENCADREMENT :

Un binôme, accompagnateur en montagne diplômé d'état + logisticien dédié au groupe.

Vous serez attendu tous les soirs par le logisticien qui assurera l'intendance. Il se chargera d'acheminer vos bagages, la nourriture, de vous accueillir, de préparer les repas et d'assurer l'entretien.

HEBERGEMENT :

Les gîtes sont réservés exclusivement à votre groupe : vous êtes chez vous !

L'hébergement est assuré dans des maisons forestières, situées dans d'anciens villages aujourd'hui disparus, nichées au cœur des forêts domaniales.

La tradition montagnarde permet de conserver leur caractère architectural d'origine en respectant le lieu et le paysage. Leur aménagement intérieur permet des haltes confortables sur des sites privilégiés.

REPAS :

Petits déjeuners et dîners sont pris sur le lieu d'hébergement. Déjeuner sous forme de Pique-nique. Vos repas sont préparés par les restaurateurs du secteur en privilégiant des produits frais et locaux afin de limiter le transport des aliments, l'empreinte carbone et de générer de l'activité artisanale et locale. Nous essayons de nous adapter au mieux aux régimes spéciaux : allergies alimentaires, végétariens, régimes sans lactose ou sans gluten... Merci de nous prévenir le plus tôt possible. Nous proposons des itinéraires dans des zones isolées où il faut anticiper ces demandes. Pour les régimes les plus contraignants, nous vous recommandons de penser à prendre vos compléments alimentaires.

RENDEZ -VOUS : Le Lundi à 14h15 à la gare SNCF Veynes-Dévoluy (05400 Veynes) en tenue et équipé(é) pour randonner : vous partez directement pour votre première étape.

DISPERSION : Fin du séjour le Samedi vers 16h30 (retour à la gare SNCF Veynes-Dévoluy).

SANTÉ :

Aucun certificat de vaccination n'est exigé pour les voyageurs. Cependant, nous recommandons d'être à jour de ses vaccinations.

ACCES :

En voiture :

Rendez-vous là la gare SNCF Veynes-Dévoluy (05400 Veynes)

- De Valence : suivre Crest > Die > le Col de Cabre puis direction Gap par la RD.994 jusqu'à Veynes. (2h20)
- De Lyon : autoroute A.43 jusqu'à Grenoble, puis A.51, RD.1075 direction Sisteron, puis par RD.994 jusqu'à Veynes (2h30)
- De Marseille : autoroute A.51, sortie Sisteron nord, puis D.1045 jusqu'à Veynes. (2h20)
- De Nîmes / Montpellier : sortie Sisteron nord, puis D.1045 jusqu'à Veynes. (3h30)

En train :

Gare S.N.C.F. de Veynes-Dévoluy arrêt de tous les trains en provenance de Paris, Lyon, Marseille, Valence, Grenoble et en direction de Gap/Briançon.

SAVOIR VIVRE ET RESPECT DE L'ENVIRONNEMENT :

Quelques règles de bonne conduite à connaître :

- Ne laisser aucun déchet errer dans la montagne, emportez toujours vos poubelles jusqu'au refuge.

PARENTHÈSE BIEN-ÊTRE : En supplément.

Trois massages bien-être-vous sont proposés, par Agnès "L'Escapade Sensorielle" dans les maisons forestières d'Agnielles, les Sauvas et Rabioux (jour : 1, 2, 3 et 4)

Complément idéal de votre activité sportive, associés aux huiles essentielles ils permettent une parfaite récupération musculaire.

- Massage de récupération sportive (dos et jambes). Durée : 45 min / Tarif : 45 €,
- Massage découverte détente sportive (dos ou jambes). Durée : 30 min / Tarif : 35€,
- Réflexologie plantaire chinoise. Durée : 45 min / Tarif : 50€,
- + 5€ de frais de déplacement à partager.

N'oubliez pas de réserver auprès de votre accompagnateur ou logisticien, dès le début de votre séjour.

Nécessaire et Indispensable

MATERIEL NECESSAIRE (liste non exhaustive) :

IMPERATIF pour faciliter le portage des bagages durant le séjour, géré par le logisticien : Prévoir un sac à dos ou un sac de voyage souple, par personne et d'un maximum de 10 kg.

- Une boîte plastique hermétique (contenance 1 litre) pour le conditionnement des pique-niques, couteau, cuillère et fourchette + une gourde 1.5 à 2 litres + un gobelet
- Un sac à dos 30/45 litres pour les journées de marche,
- Une paire de chaussures de marche avec une bonne semelle (type Vibram). Evitez de venir avec des chaussures jamais portées.
- Bâtons de marche,
- Une veste imperméable et respirante (type gore tex®), poncho,
- Un pantalon confortable pour la marche, un short et un survêtement pour le soir,
- Une polaire ou une veste Softshell,
- Un T-shirt évacuant la transpiration (synthétique ou laine),
- Une paire de chaussettes adaptées pour la randonnée,
- Une paire de gants fins type polaire, un bonnet, une casquette,
- Un tee-shirt de rechange (pour déjeuner au sec),
- Lunettes de soleil, crème solaire, stick à lèvres,
- Un sac poubelle (servira à étanchéifier votre sac à dos ou à mettre vos affaires de rechange à l'abri de l'eau),
- Votre appareil photo 😊

Pour la soirée :

- Un ensemble confortable type survêtement, jogging, ...
- Une lampe de poche (frontale de préférence) avec piles de rechange,
- Nécessaire de toilette, une serviette, des sous-vêtements de rechange,
- Une doudoune,
- Une paire de chaussures d'intérieur type chaussons, crocs, etc ...
- Mini trousse à pharmacie avec pansement double peau, compresse, désinfectant, pansements et du paracétamol + vos traitements le cas échéant.

En vous souhaitant un agréable séjour ...

Si nous n'avons pas entièrement répondu à toutes vos questions sur ce voyage :

- appelez nous au : 05 61 97 66 04
- un e-mail à : info@surleshauteurs.com
- ou bien un courrier à :

SUR LES HAUTEURS
RANDONNÉES ET VOYAGES À PIED
v o t r e t r e k c o m m e n c e i c i . . .

23, Rue Gambetta
31390 CARBONNE
TEL : 05 61 97 66 04
www.surleshauteurs.com
info@surleshauteurs.com

Agence de voyage N° IM031170004
SARL Sur Les Hauteurs au capital de 15 000€
R.C.P : MMA entreprise, MMA BP27 69921 OULLINS
Garantie financière : Groupama caution
Code APE : 9329 Z SIRET : 828 692 442 000 19
TVA intracommunautaire : FR27828692442