

SUR LES HAUTEURS

RANDONNÉES ET VOYAGES À PIED




v o t r e t r e k c o m m e n c e i c i . . .

DES ALPES JULIENNES AUX KARAVANKES

Randonnées accompagnées, en étoile, sans portage

Séjour 8 jours, 7 nuits, 6 jours de randonnée

En hôtel ****

				Saison					Départ garanti 	
3 chaussures	Hôtel 4*	En étoile	Portage de vos affaires personnelles pour la journée	J	F	M	A	M	J	À partir de 4 personnes
				J	A	S	O	N	D	

Découvrez la beauté de la Slovénie lors d'un séjour unique de huit jours avec six nuits en hôtel **** à Kranjska Gora, village alpin pittoresque, et une dernière nuit à Ljubljana pour explorer la charmante capitale. Une sélection de randonnées variées vous fera admirer des panoramas exceptionnels sur les montagnes et les vallées slovènes. Séjour confirmé dès 4 participants, avec guide-chauffeur pour une flexibilité totale.



NOS POINTS FORTS

- Un itinéraire vers les plus beaux panoramas du pays pour admirer la verticalité des Alpes Juliennes.
- Des randonnées hors des sentiers battus pour découvrir une Slovénie authentique

DATES et TARIFS

Du samedi 14 au samedi 21 juin 2025 : **1635 €**

Du samedi 12 au samedi 19 juillet 2025 : **1710 €**

Du mercredi 6 au mercredi 13 août 2025 : **1710 €**

Du samedi 09 au samedi 16 août 2025 : **1710 €**

Du samedi 13 au samedi 20 septembre 2025 : **1635 €**

Supplément chambre seule suivant disponibilité : 210 € en juin et septembre

Supplément chambre seule suivant disponibilité : 340 € en juillet et août

LE TARIF COMPREND

- 6 nuits en chambre double en hôtel**** à Kranjska Gora proche du centre-ville (hôtel avec piscine et sauna) 1 nuit en hôtel*** à Ljubljana et le repas du soir en ville
- Les transferts tels que prévus au programme
- La remontée mécanique de Vogel
- L'encadrement par un accompagnateur francophone
- Les repas de midi sous forme de pique-nique

LE TARIF NE COMPREND PAS

- L'acheminement pour se rendre sur le lieu du séjour et les taxes d'aéroport
- Les boissons
- Toutes les dépenses d'ordre personnel
- Les assurances
- Les transferts du premier et dernier jour si vous arrivez en avion : 115 € le jour 01 pour un taxi (1 à 5 personnes) et 50 € (de 1 à 5 personnes) le dernier jour.

REGLEMENT

A l'inscription : Acompte de 50 % du prix du séjour

Un mois avant le départ : Le solde sans appel de notre part

Chèques vacances acceptés et paiement par carte bancaire possible

LES ASSURANCES

Nous vous proposons 3 formules d'assurances :

Assurance Annulation + bagages + extension pandémie et épidémie (3,4% du montant du séjour).

Assurance Assistance Rapatriement + RC + pandémie et épidémie (2% du montant du séjour).

Assurance Multirisques : Annulation, Assistance Rapatriement, bagages, Retard transport + interruption séjour + extension pandémie et épidémie (4,8% du montant du séjour).

Déroulement du trek

Jour 1 : ARRIVÉE A KRANJSKA GORA

Accueil à partir de 15h à l'hôtel à Kranjska Gora. Parking gratuit.

Kranjska Gora est une charmante ville alpine située au nord-ouest de la Slovénie, à la frontière avec l'Autriche et l'Italie. Nichée dans la vallée de la rivière Sava, elle est entourée par les majestueuses Alpes juliennes et le parc national du Triglav, le seul parc national de Slovénie.

Installation pour 6 nuits en chambre double. Présentation du séjour avec votre guide à 18h30.

Repas du soir sous forme de buffet.

Si des clients arrivent en avion à l'aéroport de Ljubljana, nous pouvons organiser un transfert en taxi avec un supplément de 110 € (de 1 à 5 personnes)

Il est également possible de rejoindre Kranjska gora en bus, transfert de l'aéroport de Ljubljana à Kranj (20 minutes 2 €) puis un bus de Kranj à Radovljica (5 € par personne et 1h00 de route).

Jour 2 : LE MASSIF DES KARAVANKE ET GOLICA



Transfert de 30 mn pour rejoindre le départ de la randonnée, nous irons à la découverte de la chaîne des Alpes Karavanke, une chaîne de 120 kilomètres de long qui culmine à 2225 m, moins fréquenté que massif du Triglav. Départ en forêt le long d'un court d'eau, nous allons monter vers le col de Sedlo Suho puis le sommet de Golica à 1835. Pause-pique-nique avec un panorama à 360° si le temps le permet. Puis descente vers la terrasse du refuge de Golica et retour. Transfert de 30 mn pour rejoindre notre hôtel à Kranjska gora.

Etape de 5h de marche : D+ : 400 m, D- : 400 m

Jour 3 : BOHINJ VOGEL



Transfert de 45 mn pour rejoindre la vallée de Bohinj et son lac d'origine glaciaire nichée au fond d'une vallée entourés de montagne. Nous prenons rapidement de la hauteur avec la télécabine qui nous déposera à 1500 mètres. Puis nous ferons une belle randonnée en boucle en passant par ligne de crêtes qui nous offrira de beau panorama sur le versant sud et l'adriatique. Passage par le sommet minéral de Rudnica et retour à travers les pins vers la télécabine et les rives du lac de Bohinj.

Etape de 5h00 de marche : D+ : 650 m D- : 650 m


Jour 4 : LES LACS DE FUSINE



Transfert de 10 mn pour rejoindre la frontière avec l'Italie. Nous commençons en douceur sur un large chemin en fond de vallée puis vers le parc naturel où le lynx a été relâché et où il est surveillé, descente vers les lacs de Fusine. Le reflet des sommets Slovène et la pureté de l'eau en font un endroit paisible et magnifique. Pique-nique au bord de l'eau puis retour par un chemin plus facile à notre point de départ

Etape de 5h de marche D+ = 350 m D- = 350 m


Jour 5 : POKLJULA et BLED



Transfert de 40 mn pour rejoindre le plateau de Pokljuka. Un immense plateau à 1200 mètres d'altitude couvert de forêt. En douceur à travers la forêt dans un premier temps, nous rejoindrons l'étage alpin et le sommet de Brda qui culmine à 2080 m. Nous descendrons ensuite vers le refuge de Blejska koca. Retour à la voiture et passage par le lac de Bled avec une pause au bord du lac pour contempler la « perle des alpes juliennes ».

Retour à notre hébergement en fin de journée. Dîner et nuit
Étape de 5h00 de marche D + : 800 m D - : 800 m


Jour 6 : LE PLUS HAUT COL DE SLOVÉNIE



Transfert le matin de 30 mn vers le col de Vrsic (1600 m), nous sommes déjà dans l'étage alpin, nous irons en direction de Slemenova Špica. C'est un sommet qui offre des points de vue incroyables sur les sommets voisins, comme le Jalovec et le Prisojnik. Avec un peu de chance, nous pourrions apercevoir des chamois ou des marmottes. Descente à travers les mélèzes vers le refuge de Tamar, pause casse-croûte. Puis nous remonterons vers le col de Vrata puis le col de Vrsic.

Étape de 5h00 de marche. D + : 850 m D - : 850 m

Jour 7 : VELIKA PLANINA ET LJUBLJANA



Nous quittons Kranjska gora pour rejoindre dans un premier temps Kamnik et nous dirigeons vers le plus haut alpage de Slovénie à l'architecture unique, il s'agit de Velika-Planina. Chaque été, les bergers locaux montent leurs troupeaux de vaches sur le plateau pour les faire paître dans les prairies alpines. Les cabanes des bergers, sont conçues pour résister aux intempéries et aux conditions alpines.

Pique-nique à l'alpage puis transfert de 40 mn pour Ljubljana. Visite de la ville, temps libre et repas du soir. Nuit à l'hôtel.

Étape de 4h00 de marche. D+ : 100 m D- : 800 m

Jour 8 : FIN






Fin du séjour après le petit déjeuner. Pour ceux qui seront venus en voiture transfert avec le guide à Kranjska Gora à 9h30 et pour ceux qui seront venus en avion, transfert en taxi ou en navette (non inclus) à l'aéroport.

Info trek

NIVEAU : 3 chaussures

Randonnées en étoile, large chemin et sentier parfois caillouteux avec des passages Équipés. Le dénivelé moyen à la montée est de 400 à 900 m par jour.

Vous marcherez en moyenne de 3 à 6 heures par jour. La marche se fait principalement sur sentier de type alpin calcaire.

	Niveau	Dénivelé	Temps de marche
	1	Jusqu'à 400 m	4 à 5h
	2	300 à 600 m	3 à 5h
	3	600 à 800 m	5 à 6h
	4	700 à 1200 m	5 à 7h
	5	1000 m et +	7h et +

RENDEZ-VOUS

Le 1er jour à l'hôtel si vous venez en voiture.

Si vous venez en avion, soit vous prenez un taxi pour l'hôtel : 110 € (de 1 à 5 personnes)

Soit un bus pour Kranj et ensuite pour Kranjska Gora : 7 €

Indiquez-nous vos horaires de vol et nous pourrons également vous dire si d'autres personnes arrivent en avion afin de regrouper le transfert.

ACCES :

Par Avion :

Depuis la France il y a des vols directs de Paris ou Marseille, également de Bruxelles.

Transfert Jour 1 Aéroport de Ljubljana => 1er hébergement non inclus. (A réserver à l'inscription 85 € pour une voiture, de 2 à 4 personnes)

Transfert Jour 8 Bled =>Aéroport de Ljubljana inclus. (À réserver à l'inscription 45 € pour une voiture, de 2 à 4 personnes)

En voiture :

Depuis la France deux solutions : soit contourner l'arc Alpin et passer par Munich, Villach ou alors vous avez l'option de passer par Milan.

L'hôtel est situé dans le village de Kranjska-gora, parking gratuit surveillé.

Lorsque vous arrivez de l'Autriche, par Villach, suivre la direction Jesenice et Kranjska gora.

Pas besoin de vignette en Slovénie.

Par train :

Gare ferroviaire de Lesce/Bled

Il existe des trains au départ de Paris, Munich, également des trains de nuit depuis Zurich.

Se renseigner sur le site de la deutschebahn.com.

BAGAGES ET PORTAGE :

Pas de transport de bagages séjour en étoile. Vous randonnez avec un petit sac à dos pour la journée (vêtements de protection, tee-shirt de rechange, pique-nique de midi, gourde, appareil photo, ...)

ENCADREMENT :

1 accompagnateur en montagne

HEBERGEMENT :

6 nuits en chambre double en hôtel**** avec piscine situé à 5 mn du centre-ville.

1 nuit en hôtel *** à Ljubljana en B&B à 10 minutes à pied du centre-ville.

LES TRANSFERTS :

Les transferts seront assurés en mini-bus privé.

Les transferts sont d'environ 30 mn à 1h30 maximum par jour en fonction des conditions de circulation ou des manifestations diverses.

FORMALITE :

Passeport ou la carte nationale d'identité pour les ressortissants de l'Union Européenne.

SANTE :

Aucun certificat de vaccination n'est exigé pour les voyageurs venant d'Europe.

Etre à jour de ses vaccinations.

Cependant les rappels du tétanos et de la typhoïde sont néanmoins conseillés.

POSSIBILITE DE NUIT SUPPLEMENTAIRE AVANT OU APRES LA DATE DU SEJOUR :

A Ljubljana en hôtel 3 étoiles en chambre double en Bed and Breakfast proche du centre-ville :

68 € par personne à réservé à l'inscription

A Ljubljana en hôtel 3 étoiles en chambre seul en Bed and Breakfast proche du centre-ville : 95 € par personne à réservé à l'inscription

En hôtel à Kranjska Gora en chambre double en bed and breakfast en juin et septembre : 75 € par personne à réservé à l'inscription

En hôtel à Kranjska Gora en chambre double en bed and breakfast en juillet et aout : 105 € par personne à réservé à l'inscription

En hôtel à Kranjska Gora en chambre seul en bed and breakfast en juin et septembre : 94 € par personne à réservé à l'inscription

En hôtel à Kranjska Gora en chambre seul en bed and breakfast en juillet et aout : 144 € par personne à réservé à l'inscription

ÉQUIPEMENT :

Pour les pique-niques : vos couverts, assiette, Goblet boîte type Tupperware.

Un sac à dos à armatures souples et muni d'une ceinture ventrale : 35 litres minimum (affaires de la journée: veste coupe-vent, pull, vêtement de pluie, appareil photo, pique-nique du déjeuner, gourde, vivres de course,...) ;

Certaine journée nous serons à plus de 1500 mètres d'altitude, pensez à prendre gants, bonnet et suffisamment de vêtement chaud.

Une bonne paire de chaussures de marche avec tige montante et semelle crantée.

Une tenue de rechange confortable et une paire de chaussures légères pour l'étape
tee-shirt coton ; chemise ou polo en coton

Une laine polaire

Un anorak ou une veste coupe-vent avec un capuchon (le Goretex et le Micropore sont les meilleurs tissus) ;

Une pèlerine ou cape de pluie couvrant le sac

Un pantalon ample en toile légère (coton ou coton polyester).

Un short ou un bermuda ; un maillot de bain + une serviette

Un chapeau ; un foulard ; une paire de lunettes de soleil

Crème protectrice pour la peau et les lèvres

Petite pharmacie personnelle (une pharmacie collective est prévue pour le groupe) : antalgique : aspirine, Doliprane ; vitamine C ; élastoplaste, pansements adhésifs, double peau (Compeed) boules Quies ; plus vos médicaments personnels...

INFORMATIONS SUR LE PAYS

La Slovénie fait partie des dix plus petits pays d'Europe centrale avec seulement 20 256 km². A ne pas confondre avec la Slovaquie ou encore la Slavonie (une région du nord de la Croatie). Ce pays est entouré par l'Italie, la Croatie, la Hongrie et l'Autriche.

La Slovénie a fait son entrée dans l'Europe (1er avril 2004).

La Slovénie, c'est le poumon vert de l'Europe, près de la moitié du pays est couvert de somptueuses forêts mais sur ce petit territoire se rencontrent plusieurs grandes unités géographiques différentes, un bord de mer situé sur la partie Nord-ouest de l'Istrie avec des villages qui étonnent par leurs architectures méditerranéennes, à l'est de vastes plaines tapissées de Tournesols, vignobles, de nombreuses rivières tel la Soca, la Save..., des montagnes karstiques qui s'étendent le long de la côte adriatique et la partie qui nous intéresse, les Alpes Juliennes.

Petit lexique :

Bonjour : dobro jutro (avant 9h), dober dan (après 9h et jusqu'au soir). Lors des balades et randonnées, il est coutumier de saluer toutes les personnes que vous croisez ou doublez.

Parfois donc, en particulier le dimanche, lorsque les Slovènes randonnent en famille, vous pouvez être amené à saluer ainsi des dizaines de personnes !

Bonsoir : dober večer ("vetcher")

Bonne nuit : lahko noč ("notch").

Au revoir : na svidenje / adijo (plus familier)

Salut : zdravo / živjo ("jiviyo")

S'il vous plaît : prosim

Merci (beaucoup) : hvala (lepa)

De rien : ni za kaj

Pardon : oprostite

Oui : ja / da

Non : ne

Combien ça coûte ? : Koliko stane ?

L'addition, s'il vous plaît : račun prosim

Petit déjeuner : zajtrk

Déjeuner : kosilo

Dîner : večerja

Restaurants : restavracija

GEOGRAPHIE :

La Slovénie, tout en étant un des plus petits pays d'Europe, a un territoire extrêmement varié, qui fait d'elle une Europe en miniature : plages, montagnes, vignobles, réseaux de grottes, forêts denses, terres calcaires et arides ou torrents turquoise.

Au mois de mai, on peut ainsi skier le matin dans les Alpes et se jeter en fin d'après-midi dans les eaux (encore fraîches) de l'Adriatique.

Situation géographique du pays : la Slovénie est un pays de 20 256 km² (c'est plus petit que la Bretagne) à l'est de l'arc alpin. Point de rencontre entre les Balkans, l'Europe centrale et l'Europe de l'Ouest, elle partage ses frontières avec la Croatie au sud et à l'est (546 km), la Hongrie au nord-est (102 km), l'Autriche au nord (324 km) et l'Italie à l'ouest (235 km).

Elle possède également un accès à la mer Adriatique sur une bande littorale d'une cinquantaine de kilomètres de large, entre l'Italie et la Croatie.

Faune : des espèces animales variées coexistent dans les forêts : loups, lynx, gros gibier, rapaces, mais aussi lipizanner (cheval blanc très recherché pour le dressage et qui fait l'objet d'une dispute historique avec les Autrichiens) et proteus anguinus (homme-poisson qui vit dans le réseau des grottes karstiques au sud).

Plus de cinq cents ours vivent dans les forêts slovènes. Régulièrement, l'Etat, qui a mis en place un système de quotas, en abat ou en exporte quelques-uns (deux ours furent ainsi réintroduits dans les Pyrénées françaises en 1996) afin d'éviter que leur population ne devienne trop nombreuse.

En vous souhaitant un agréable trek en Slovénie...

Si nous n'avons pas entièrement répondu à toutes vos questions sur ce voyage :

- appelez nous au : 05 61 97 66 04
- un e-mail à : info@surleshauteurs.com
- ou bien un courrier à :

SUR LES HAUTEURS
RANDONNÉES ET VOYAGES À PIED
v o t r e t r e k c o m m e n c e i c i . . .

23, Rue Gambetta
31390 CARBONNE
TEL : 05 61 97 66 04
www.surleshauteurs.com
info@surleshauteurs.com

Agence de voyage N° IM031170004
SARL Sur Les Hauteurs au capital de 15 000€
R.C.P : MMA entreprise, MMA BP27 69921 OULLINS
Garantie financière : Groupama caution
Code APE : 9329 Z SIRET : 828 692 442 000 19
TVA intracommunautaire : FR27828692442