

SUR LES HAUTEURS

RANDONNÉES ET VOYAGES À PIED

v o t r e t r e k c o m m e n c e i c i . . .

NÉVACHE, LES PLUS BEAUX LACS DE LA CLARÉE

Randonnées accompagnées, en étoile,

Séjour 7 jours, 6 nuits, 5 jours de randonnée

En Hôtel **

				Saison			Départ garanti 			
3 Chaussures	Hotel **	En étoile	Portage de vos affaires personnelles pour la journée	J	F	M	A	M	J	A partir de 4 personnes
				J	A	S	O	N	D	



Une mosaïque de vallons aux charmes incomparables jalonne une large vallée de profil glaciaire ; une rivière cristalline « aux eaux sans pareille » s’y prélassa : vous voici en Clarée, dans un paysage authentique que vous découvrirez au rythme des pas posés de votre accompagnateur. La vallée offre une farandole de lacs enchanteurs, des dentelles de pics et de crêtes fuselées, des chalets d’alpages nichés dans la douceur des prairies multicolores, des chapelles égrainées au long du chemin telles des sentinelles protectrices, des cols passagers aux promesses d’horizons infinies. Vous irez également à la rencontre de cette fantastique faune sauvage ...et qui tient à la rester.

Les randonnées, choisies selon l’humeur de la météo et le rythme de marche du jour, pourront parfois être proposées « en palier » afin que vous puissiez cultiver votre détente selon l’envie du moment : celle de la pose contemplative ou celle de « l’élévation » un peu plus haut, un peu plus loin, plus haut, un peu plus loin.

POINTS FORTS

- Un départ assuré à partir de 4 participants
- Un panorama complet sur la vallée de Névache et ses lacs
- L'encadrement du séjour par un accompagnateur en montagne du pays

DATES et prix 2025 :	Tarif chambre 3 places	Supp chambre double	Supp chambre 1+1 en suite *	Supp chambre single
Du dim 01/06 au sam 07/06	905 €	+ 30 €	+ 75 €	+ 150 €
Du dim 08/06 au sam 14/06	905 €	+ 30 €	+ 75 €	+ 150 €
Du dim 15/06 au sam 21/06	945 €	+ 35 €	+ 90 €	+ 180 €
Du dim 22/06 au sam 28/06	945 €	+ 35 €	+ 90 €	+ 180 €
Du dim 29/06 au sam 05/07	945 €	+ 35 €	+ 90 €	+ 180 €
Du dim 06/07 au sam 12/07	980 €	+ 40 €	+ 105 €	+ 210 €
Du dim 13/07 au sam 19/07	980 €	+ 40 €	+ 105 €	+ 210 €
Du dim 20/07 au sam 26/07	980 €	+ 40 €	+ 105 €	+ 210 €
Du dim 27/07 au sam 02/08	980 €	+ 40 €	+ 105 €	+ 210 €
Du dim 03/08 au sam 09/08	980 €	+ 40 €	+ 105 €	+ 210 €
Du dim 10/08 au sam 16/08	980 €	+ 40 €	+ 105 €	+ 210 €
Du dim 17/08 au sam 23/08	945 €	+ 35 €	+ 90 €	+ 180 €
Du dim 24/08 au sam 30/08	945 €	+ 35 €	+ 90 €	+ 180 €
Du dim 31/08 au sam 06/09	945 €	+ 35 €	+ 90 €	+ 180 €
Du dim 07/09 au sam 13/09	905 €	+ 30 €	+ 75 €	+ 150 €
Du dim 14/09 au sam 20/09	905 €	+ 30 €	+ 75 €	+ 150 €
Du dim 21/09 au sam 27/09	905 €	+ 30 €	+ 75 €	+ 150 €
Du dim 28/09 au sam 04/10	905 €	+ 30 €	+ 75 €	+ 150 €
Du dim 05/10 au sam 11/10	905 €	+ 30 €	+ 75 €	+ 150 €
Du dim 12/10 au sam 18/10	905 €	+ 30 €	+ 75 €	+ 150 €
Du dim 19/10 au sam 25/10	905 €	+ 30 €	+ 75 €	+ 150 €

* chambre individuelle avec salle de bain à partager avec une autre personne non mixte

Chaque supplément s'applique sur le tarif de la chambre à trois places

Les suppléments 1+1 en suite et chambre individuelle sont sous réserve de disponibilité / nous contacter

LE TARIF COMPREND :

- La pension complète du Jour 1 le soir au Jour 7 après le petit-déjeuner
- Les frais d'organisation
- 5 jours d'encadrement
- Les transferts sur place
- 2 accès à l'espace bien-être durant votre séjour

LE TARIF NE COMPREND PAS :

- Les assurances annulations, assistance, rapatriement et interruption de séjour
- Les accès supplémentaires à l'Espace Bien Être : supplément de 7 € la séance et de 3 €
- pour le prêt de peignoir
- Les transports aller et retour jusqu'à Névache
- Les boissons et dépenses personnelles
- Les massages

POURBOIRES :

Aujourd'hui, le pourboire est généralement facultatif et est laissé à votre libre appréciation, selon votre satisfaction à la fin de votre voyage.

Il est d'usage de donner un pourboire à votre guide et à l'équipe locale. Il doit être adapté en fonction du niveau de vie du pays et de la durée de votre voyage. C'est un geste symbolique qui récompense une prestation de qualité par rapport à la prestation reçue.

REGLEMENT :

A l'inscription : Acompte de 30 % du prix du séjour

Un mois avant le départ : Le solde sans appel de notre part

Chèques vacances acceptés et paiement par carte bancaire possible

Pour les étrangers : possibilité de paiement par mandat postal international ou par virement sur notre compte.

LES ASSURANCES :

Nous vous proposons 3 formules d'assurances :

Assurance Annulation + bagages + extension pandémie et épidémie (**3,4%** du montant du séjour).

Assurance Assistance Rapatriement + RC + pandémie et épidémie (**2%** du montant du séjour).

Assurance Multirisques : Annulation, Assistance Rapatriement, bagages, Retard transport + interruption séjour + extension pandémie et épidémie : (**4,8%** du montant du séjour).

Si vous avez votre assurance, il nous faudra une photocopie de votre attestation.

Déroulement du séjour

Voici quelques propositions de randonnées à titre indicatif. L'espace montagnard de la vallée est aussi diversifié que splendide, votre accompagnateur pourra donc vous mener sur d'autres parcours : selon le niveau et les aspirations du groupe, selon la météo annoncée, et selon l'ambiance du jour !

Jour 1 : ACCUEIL

Accueil à l'hôtel** l'Echaillon dans l'après-midi. Installation. Réunion d'information et apéritif à 19h avec votre accompagnateur.

Jour 2 : LES LACS DES MUANDES DEPUIS LAVAL

Ils ont façonné notre paysage montagnard il y a 50000-10000 ans... ce sont les derniers grands glaciers qui ont laissé la trace de leur passage : lacs, cirques, moraines et roches poli-glaciaires modèlent le cheminement de ce premier jour de découverte.

Dénivelée : + et - 550m / Temps de marche approximatif : 4 à 5h

Jour 3 : LE COL DU CHARDONNET & LES LACS DE CASSE BLANCHE

Dans l'alpage du Chardonnet, au-delà du verrou glaciaire, la surprise d'un panorama saisissant vous ravira : du « plein les yeux » face aux légendaires géants de rocs et de glace du massif des Ecrins.

Un cheminement qui se fera sur GR ou en « hors-sentier », dans les pas de l'histoire d'une ancienne mine de graphite, dans l'espace sauvage des prairies d'altitude et dans le miroitement des lacs argentés aux confins du monde minéral.

Dénivelée : + et - 800m / Temps de marche approximatif : 4h30 à 5h30

Jour 4 : LE LAC CHAVILLON DES THURES (EN OPTION : LE LAC BELLETY) ET LE VALLON DES THURES

L'alpage des Thures permet le passage sur la Vallée Etroite, où les sonorités italiennes fleurent bon l'accent chantant et l'histoire de territoires naguère frontaliers.

La montée forestière s'effectue progressivement et débouche sur un vallon suspendu verdoyant, vaste estive d'un des troupeaux transhumants de la vallée. Un point de vue magique vous y accueille, dans un décor de montagnes dolomitiques, face au sommet mythique du Thabor, grande sentinelle de la « Valle Stretta », le panorama des vallons et sommets environnants vous dévoile le profil si particulier de notre vallée de la Clarée.

Dénivelée : + et - 600m / Temps de marche approximatif : 4h30 à 5h

Jour 5 : LE LAC DE LA CLARÉE ou LE LAC DES BÉRAUDES

Au royaume de la Haute Vallée, les torrents ruissellent inlassablement, les sentiers se déroulent joyeusement, les crêtes s'effilent et se colorent de nuances pastel, les fleurs s'égayent entre rocaille et filet d'eau et la faune se dévoile parfois en une discrète présence éphémère...

Une magnifique progression au fil des notes chantantes de la Clarée jusqu'à sa source : le sentier s'étire le long de ses eaux claires et volubiles pour arriver aux portes de la Haute Maurienne, en un lieu de frontière d'antan toujours actuelle OU une « grimpette » au dénivelé court mais prononcé dans la fraîcheur des torrents dégringolant, sur les lacets d'un sentier aux cailloux fleuris qui nous mène dans l'alcôve d'un lac glaciaire inoubliable.

Dénivelée : + et - 500 à 700m / Temps de marche approximatif : 4h30 à 6h

Jour 6 : LES LACS LARAMON ET DU SERPENT

L'espace pastoral du hameau de Ricou ouvre l'accès au calme apaisant des lacs de montagne : ici, de la myriade lacustre de la haute Clarée, deux des plus étendus s'offrent à nous.

Le sentier s'élève en douceur au cœur d'un panorama à 180° sur le massif des Cerces, puis sur celui des Ecrins, vers les couleurs marine et émeraude de ces deux superbes lacs où l'on croiserait volontiers des pêcheurs ou des randonneurs « au long cours ».

Dénivelée : + et - 600m / Temps de marche approximatif : 4h30 à 5h

Jour 7 : FIN

Fin du séjour après le petit-déjeuner et dispersion, nous vous demandons de libérer les chambres pour 10h

AVERTISSEMENT

N'hésitez pas à considérer ce programme comme une promesse flexible ! En raison de variables telles que la météo, l'état des sentiers ou d'autres facteurs indépendants de notre contrôle, il se peut que nous apportions des ajustements occasionnels. Cependant, rassurez-vous, notre guide est un expert du massif, connaissant ses moindres secrets, et il s'efforcera de vous garantir une expérience exceptionnelle. Par exemple, en cas de forte affluence sur certains itinéraires, il saura vous dévoiler des chemins magnifiques et préservés pour que votre séjour soit des plus mémorables. Préparez-vous à explorer des lieux enchanteurs !

COMPLÉMENT D'INFORMATION

Ce séjour existe en formule court séjour : 4 jours, 3 nuits, 3 jours de marche. Arrivée possible le dimanche, lundi ou mardi.

Pendant les vacances scolaires de la Toussaint : Nous proposons également une formule plus confortable en chambre d'hôte : séjour randonnée « Lumières et couleurs d'automne ».






Le programme change et sera adapté aux conditions du moment : météo, couleurs des arbres, présence de neige en altitude (utilisation de raquette possible). Le niveau de difficulté reste identique.

Info séjour

NIVEAU : 3 CHAUSSURES

Les randonnées proposées se déroulent sur des itinéraires de montagne avec dénivelés de 600 à 800 m en montée et/ou descente, sans difficultés techniques particulières. Comptez 5 à 6 heures de marche par jour environ. Vous marchez avec un sac léger contenant vos affaires nécessaires à la journée (pique-nique, vêtement chaud, gourde...).

Nul besoin d'être un expert de la randonnée pour effectuer ce séjour. Il suffit d'être en bonne forme physique et de ne pas avoir peur de transpirer un peu !...

	Niveau	Dénivelé	Temps de marche
	1	Jusqu'à 400 m	4 à 5h
	2	300 à 600 m	3 à 5h
	3	600 à 800 m	5 à 6h
	4	700 à 1200 m	5 à 7h
	5	1000 m et +	7h et +

Le niveau est établi en fonction du dénivelé moyen sur l'ensemble de la semaine, prenant en compte des éléments tels que le portage des bagages, l'engagement, la disponibilité du réseau et la nature du terrain. Le dénivelé est calculé à partir de relevés sur le terrain ou par un modèle informatique prenant en compte toutes les variations de montées et descentes, allant au-delà de la simple différence d'altitude entre deux points. Il est important de noter que si vous effectuez vos propres mesures, elles peuvent différer de notre description, car de nombreux facteurs influent sur les résultats, tels que la fréquence de pointage, les méthodes de calcul et la modélisation des relevés.

ACCUEIL :

Le jour 1 à l'hôtel** l'Echaillon à Névache dans l'après-midi. Réunion d'information à 19h avec votre accompagnateur. En cas de problème ou de retard, vous pouvez appeler au 04 92 21 37 30..

En cas de problème ou de retard, vous pouvez appeler au 04 92 21 37 30.

DISPERSION :

Le jour 7, après le petit déjeuner. Nous vous demandons de libérer les chambres pour 10 h.

FORMALITES :

Durant la randonnée, vous devez être en possession des documents suivants :

- Carte d'identité en cours de validité ou passeport ;
- Carte vitale ;
- Contact de votre assurance voyage (numéro de contrat + numéro de téléphone).

HEBERGEMENT AVANT OU APRES LA RANDONNEE

Si vous souhaitez arriver la veille ou repartir le lendemain de votre séjour, vous pouvez réserver une chambre à partir de 90 € par personne selon le type de chambre.

HEBERGEMENT :

L'hébergement peut se faire à l'hôtel l'Echaillon, dans l'annexe « Le Chavillon » ou dans les Chalets Thabor :

*A l'hôtel : Dans des chambres de 2 ou 3 avec sanitaire privatif à partager selon le forfait choisi.

*Au Chavillon : dans des chambres de 2 avec sanitaire privatif. Le petit-déjeuner se prend sur place. Il faudra traverser à l'hôtel (200m) pour venir prendre le repas du soir et accéder à l'Espace Bien-Etre.

*Au Chalet Thabor : dans des chambres de 2 ou 3 avec sanitaire à partager ou pas. Les chalets se trouvent à 20m de l'hôtel, il sera donc nécessaire de traverser à l'hôtel pour venir prendre vos repas et accéder à l'Espace Bien-Etre.

Les dîners sont l'occasion de goûter aux produits locaux. Vous aurez le choix entre 2 entrées, 2 plats et 2 desserts, servis à l'assiette. Les pique-niques sont copieux et accompagnés de vivres de course (fruits secs, chocolat, biscuits). Nous vous remercions de nous faire part de vos régimes alimentaires le cas échéant.

Une salle de restaurant, un salon avec cheminée, un coin bar, l'espace bien-être, une salle de séchage, et deux terrasses sont à votre disposition.

ESPACE BIEN-ÊTRE en fin d'après-midi de 17h à 19h à l'hôtel

Sauna, hammam, Størvatt (jacuzzi extérieur en cèdre rouge chauffé au feu de bois), bar, et espace massage au retour des randonnées. Dans votre forfait, il est prévu 2 accès durant votre séjour.

Les MASSAGES (en option et sur réservation)

Nous disposons d'une salle de massage, nos masseuses vous proposeront leur carte de massages aux huiles essentielles. Les massages sont en option et sur réservation et à régler directement à la masseuse en chèque ou espèces.

TRANSFERTS INTERNES :

Nous utiliserons la navette de la Haute Vallée ou un minibus 8 places, complété si nécessaire par les voitures personnelles à tour de rôle.

PORTAGE DES BAGAGES :

Pendant ce séjour, vous effectuerez des randonnées en étoile, ce qui signifie que vous n'aurez pas à porter vos bagages, car ils resteront à l'hôtel. Vous n'aurez donc pas besoin d'un sac à dos volumineux. Prévoyez simplement un petit sac à dos d'environ 30 à 35 litres pour emporter vos effets essentiels de la journée, tels que le casse-croûte fourni par l'hôtel, des vêtements chauds, une gourde, etc.

GROUPE :

Départ assuré à partir de 4 participants

Groupe limité à 14 personnes

Si vous êtes un groupe déjà formé, que ce soit en famille, entre amis, au sein de votre association ou comité d'entreprise, ce séjour est une excellente occasion de partager des moments de découverte ensemble. Vous pourrez créer des souvenirs mémorables avec vos proches. !

Contactez-nous et nous serons ravis d'étudier votre demande, même pour des dates différentes de celles prévues. Nous vous proposerons un devis adapté au nombre de participants. Nous sommes là pour vous aider à organiser votre aventure.

ENCADREMENT :

Par un accompagnateur en montagne diplômé d'état, connaissant parfaitement le massif.

ECORESPONSABILITE :

C'est en tant que professionnels du tourisme que nous sommes conscients de notre rôle essentiel dans la transition vers un avenir plus durable. Nous observons un engouement croissant pour la nature, un désir de retour aux sources, une quête de déconnexion technologique et une volonté de se réaligner avec notre véritable essence. Nous aspirons à être en harmonie avec notre environnement naturel, mais notre mode de vie moderne nous en a éloignés. C'est à ce stade que nous, experts de la montagne, intervenons pour encadrer et sécuriser ces expériences tout en préservant la beauté naturelle de ces lieux.

Il est crucial de reconnaître que nous, êtres humains, faisons partie intégrante de notre environnement. Nous en dépendons pour notre bien-être, et nos actions influent sur son équilibre. Nous avons donc le devoir de le protéger et de le respecter. En prenant conscience de notre empreinte environnementale, en cherchant à la réduire, nous commençons à agir pour un changement positif. Notre engagement est de vous transmettre ces valeurs, de vous encourager à devenir des acteurs responsables, afin que nous puissions continuer à explorer ensemble les merveilles de la nature.

L'écoresponsabilité se manifeste à travers nos gestes du quotidien, et en vacances, il est plus facile d'adopter un mode de vie plus durable, de réduire notre consommation et d'expérimenter des pratiques "Do It Yourself" (fait maison). Nous vous encourageons à maintenir ces habitudes vertueuses lorsque vous rentrerez chez vous, en pensant à toutes les fleurs et aux animaux que vous avez eu la chance d'observer au cours de votre séjour parmi nous. En ouvrant les yeux sur la magie du monde qui nous entoure, vous devenez un acteur précieux de cette transition vers un avenir plus respectueux de notre planète.

Nécessaire et Indispensable

L'équipement vestimentaire conseillé pour randonner :

En randonnée, adhérer au principe des trois couches est essentiel pour garantir votre confort et votre sécurité tout au long de votre parcours :

- Tee-shirt respirant à manches courtes : Choisissez un tee-shirt respirant en fibre creuse pour évacuer la transpiration lorsque vous êtes actif.
- Veste en fourrure polaire : Cette veste en polaire vous garde au chaud par temps frais en offrant une isolation thermique supplémentaire.
- Veste coupe-vent imperméable et respirante (comme le gore-tex ou équivalent) : Cette couche extérieure vous protège efficacement contre les intempéries telles que la pluie, la neige ou le vent, en maintenant votre corps au sec et à l'abri des éléments.

Adaptez vos vêtements en fonction du temps et de l'effort. Par exemple, par temps agréable, un sous-pull peut suffire. En cas de mauvais temps, ajoutez une veste imperméable. Par temps froid ou en altitude, portez une veste polaire sous votre veste coupe-vent.

Choisissez des vêtements qui sèchent rapidement, évitez le coton qui retient l'humidité, et privilégiez des matériaux comme la laine, la soie et les fibres synthétiques pour rester au sec et au chaud.

N'oubliez pas que vous évoluez en montagne, où le soleil est intense et l'indice UV élevé. Les températures peuvent varier rapidement en fonction de l'altitude et de la saison. Il est donc essentiel de vous munir de protections appropriées telles que des lunettes de soleil, un tour de cou et de la crème solaire pour votre confort et votre sécurité.

Votre fond de sac

- Sac à dos de 30/35 litres avec ceinture ventrale.
- 2 bâtons télescopiques (conseillés) pour une meilleure stabilité.
- Chaussures de randonnée imperméables avec une bonne tenue de cheville et une semelle de type Vibram. Assurez-vous de les tester avant le départ, surtout si elles sont neuves ou inutilisées depuis longtemps. Les chaussures basses ne sont pas recommandées à partir des séjours de niveau 3.
- Thermos, gourde ou poche à eau avec pipette d'une capacité d'au moins 1,5 litre par personne.
- Gobelet, couteau et fourchette pour les pique-niques.
- Des vivres de course pour recharger en énergie en cours de route.
- Petite pochette étanche pour vos objets de valeur tels que : argent, carte d'identité, carte bancaire, carte vitale, contrat d'assistance. Vous pouvez laisser le reste de vos papiers et clé de voiture à l'hôtel pendant votre séjour.
- Couverture de survie en cas d'urgence.
- Papier toilette avec sac hermétique pour l'emballer et le jeter dans la première poubelle disponible.

Vivres de courses / Encas

Les vivres de courses sont à prévoir individuellement, à votre charge. L'apport nutritif des différents encas au cours de la randonnée est à ne pas négliger. Ces encas peuvent être constitués selon vos goûts de fruits secs (figues, dattes, abricots secs ou bien pruneaux), de barres de céréales (n'hésitez pas à piocher sur internet pour innover avec les nombreuses recettes maison, cela peut être un atelier ludique dans votre préparation !), de pâte d'amande, de pâte de coing, etc.

Pour le soir à l'hébergement

Simplifiez-vous la vie en emportant l'essentiel. Pour une semaine de randonnée, quelques vêtements de rechange suffisent amplement. En ce qui concerne vos articles de toilette, optez pour l'essentiel, privilégiez les formats compacts, les échantillons et les kits de voyage.

Pharmacie personnelle

Votre trousse de pharmacie doit être réduite au maximum. Dans votre sac à dos, ne gardez que vos médicaments personnels essentiels, compresses, bande élastoplaste, un désinfectant, etc.

Pour en savoir plus

INFORMATIONS UTILES

A Névache, nous sommes un peu au bout du monde, nous ne disposons malheureusement pas de distributeurs de billets, ni de pharmacie, ni de station-service... Pour un déroulement plus serein de votre séjour, pensez à bien vous organiser en conséquence.

CLIMAT

« 300 jours de soleil par an » Les Alpes du sud portent bien leur nom. L'influence méditerranéenne se fait sentir par un ensoleillement généreux. L'air est pur et sec donc parfait pour les sportifs comme vous ayant besoin d'oxygénation ! Par rapport à une grande partie de la France, une des autres caractéristiques du climat des Hautes Alpes, ce sont les écarts de température (continentalité). Les écarts saisonniers sont élevés mais surtout les écarts entre le jour et la nuit sont importants.

ENVIRONNEMENT et TOURISME RESPONSABLE

Névache est un écrin naturel préservé.

C'est un site classé et une zone Natura 2000. Ce classement européen a pour objectif de favoriser le maintien de la biodiversité tout en tenant compte des exigences économiques, sociales et régionales. A ce titre l'hôtel a pris des engagements pour agir pour un tourisme responsable : recyclage des déchets, économie d'eau et gestion de la consommation d'électricité. Pour les repas, c'est le circuit court et bio qui est privilégié. Nous vous demandons d'adopter un comportement éco responsable durant votre séjour.

LE SAVIEZ-VOUS ?

Névache fait partie du top 20 des plus grandes communes de France avec pas loin de 192 km².

Voilà de quoi user vos souliers ! La commune est peuplée de 359 Névachais contre 940 âmes en 1836 ou encore seulement 119 irréductibles en 1975.

Névache est traversée par le 45ème parallèle nord, c'est-à-dire qu'elle se situe à égale distance du pôle Nord et de l'équateur. La Clarée aurait dû donner son nom à la Durance car au niveau du confluent, le débit et surtout la longueur de la Clarée sont supérieurs à ceux de la Durance.

Un peu d'histoire :

Dans les années 80-90, un projet autoroutier visant à relier Marseille à Turin prévoit de percer un tunnel sous le col de l'échelle et de créer une autoroute dans la vallée de la Clarée. C'est en juillet 1992 que Ségolène Royal, alors ministre de l'Environnement, signe le décret de classement de toute la vallée. Le territoire de la commune s'est agrandi de la Vallée Étroite (auparavant italienne) en 1947, à la suite des rectifications de frontière après la Seconde Guerre mondiale. Cet ajout constitue une exception à la règle faisant passer les frontières aux lignes de partage des eaux.

ACCÈS A NÉVACHE

Pour nous rejoindre dans notre belle vallée, préservée et donc un peu éloignée, plusieurs solutions s'offrent à vous. Les voici brièvement exposées, l'idéal est que vous nous appeliez pour que nous vous guidions dans cette planification importante pour la réussite de vos vacances :

Les rails

Depuis Paris, vous avez plusieurs possibilités :

Soit en arrivant côté italien par le TGV PARIS -OULX

De cette gare il vous faudra prendre un bus direct pour Briançon (6.60 €)Achat des titres obligatoires 48h en amont du voyage sur le site www.sncf-connect.com

Soit Paris / Grenoble + bus Grenoble / Briançon

Soit en arrivant directement Paris / Briançon, par le train de nuit ou les trains de jours

Névache, les plus beaux lacs de la Clarée – Eté et automne 2025

Depuis Marseille ou Valence, il y a des TER directs pour Briançon.

Pour faire Briançon / Névache :

Soit en navette régulière (en saison)

Soit en taxi ou transport privatif en fonction des horaires et du nombre de personnes.

Au moment de votre réservation pensez à nous communiquer vos horaires d'arrivée.

N'hésitez pas à nous appeler, nous vous aiderons dans votre démarche !

La route : vous pouvez venir en voiture jusqu'à l'hôtel, où il y a un grand parking pour vous garer.

Nous serons rapides dans ce descriptif, en ces temps modernes où les GPS équipent nos voitures et nos téléphones.

Depuis le sud, vous remontez la vallée de la Durance pour rejoindre Briançon. Depuis le nord et l'ouest, vous pouvez comme les cyclistes passer par le col du Lautaret et son panorama spectaculaire, ou choisir le confort (et son prix) du passage par l'Italie, grâce au Tunnel de Fréjus, réplique routière du projet ferroviaire ambitieux du milieu du XVIIIème siècle. Pensez au covoiturage !

Les airs : vraiment l'avion n'est plus trop tendance, mais si vous venez de très loin, (notre réputation étant internationale !), vous pourrez atterrir à Lyon ou à Turin, d'où vous trouvez des navettes pour Briançon !

LINGE DE MAISON

Nous vous fournissons 1 drap de bain et 1 serviette de toilette par personne pour la semaine. Prévoir un drap de bain pour le sauna ou d'autres serviettes si vous avez besoin de plus. Possibilité de prêt d'un peignoir (3 €) pour l'espace bien-être.

ENTRETIEN DES CHAMBRES

Une personne passe tous les jours pour faire les lits et nettoyer la salle de bain/wc.

CARTOGRAPHIE

Carte IGN TOP 25 NEVACHE THABOR 3535OT et BRIANCON 3536OT

Carte IGN TOP 100 GAP BRIANCON N°158

Carte FRATERNALI au 1 : 25000 n°21 BRIANCON-VALLEE DE LA GUISE + CLAREE

BIBLIOGRAPHIE

- Une soupe aux herbes sauvages d'Emilie Carles
- Voyageurs de la Clarée de René Siestrunck
- Névache et la vallée de la Clarée d'Henri Rostolland
- Plusieurs carnets des Editions Transhumances : www.transhumances.com
- Pas à Pas en Clarée de J-M Neveu

En vous souhaitant un agréable séjour ...

Si nous n'avons pas entièrement répondu à toutes vos questions sur ce voyage :

- appelez nous au : 05 61 97 66 04
- un e-mail à : info@surlshauteurs.com
- ou bien un courrier à :

SUR LES HAUTEURS
RANDONNÉES ET VOYAGES À PIED
v o t r e t r e k c o m m e n c e i c i . . .

23, Rue Gambetta
31390 CARBONNE
TEL : 05 61 97 66 04

www.surlshauteurs.com
info@surlshauteurs.com

Agence de voyage N° IM031170004
SARL Sur Les Hauteurs au capital de 15 000€
R.C.P : MMA entreprise, MMA BP27 69921 OULLINS
Garantie financière : Groupama caution
Code APE : 9329 Z SIRET : 828 692 442 000 19
TVA intracommunautaire : FR27828692442